
















LISTA OBECNOŚCI RADNYCH RADY MIEJSKIEJ
W WASILKOWIE NA LXII SESJI RADY
24 listopada 2022 r.

Lp.	Nazwisko i Imię	Podpis
1.	AUGUSTYNOWICZ ANDRZEJ	
2.	BOJANOWSKI ŁUKASZ MARCIN	
3.	IGNATOWSKI MAREK	
4.	JAKUĆ MAGDALENA	
5.	KOJŁO MAREK	
6.	KOZŁOWSKI JANUSZ	
7.	KRAKOWIECKI KAROL	
8.	KRÓL MICHAŁ	
9.	LEWKOWICZ ROBERT	
10.	PÓŁTORAK PIOTR ADAM	
11.	PSZCZÓŁKA ANNA	
12.	SAWICKI TOMASZ	
13.	SZMURŁO ADAM	
14.	TARGOŃSKA - DAKOWICZ MONIKA	
15.	ZALEJSKI JAROSŁAW ALEKSANDER	

Sprawozdanie z działalności Burmistrza Wasilkowa między sesjami w okresie 28 października – 24 listopada 2022 r.

Wydane zarządzenia, m.in.:

- zmieniające Zarządzenie Nr 174/2019 Burmistrza Wasilkowa z dnia 19 listopada 2019 r. w sprawie stawek czynszu dzierżawnego za grunty stanowiące mienie komunalne Gminy Wasilków;
- w sprawie projektu Wieloletniej Prognozy Finansowej gminy Wasilków na lata 2023 – 2037;
- w sprawie projektu budżetu gminy na 2023 r.;
- w sprawie powołania komisji przetargowej do przeprowadzania przetargów oraz rokowań na zbycie nieruchomości gminnych;
- w sprawie nieruchomości przekazanych do dzierżawy na kolejne lata;
- w sprawie ustanowienia nagród i wyróżnień dla zawodników za wysokie wyniki sportowe oraz dla trenerów prowadzących szkolenie zawodników osiągających wysokie wyniki sportowe w międzynarodowym i krajowym współzawodnictwie sportowym.

Podpisane umowy, m.in.:

- umowa w sprawie przekazania środków Funduszu Pracy z przeznaczeniem dla gmin na dofinansowanie pracodawcom kosztów kształcenia młodocianych pracowników oraz ich rozliczania (25 164,83 zł, Podlaski Kurator Oświaty);
- umowa na wykonanie zagospodarowania terenu o powierzchni ok. 575 m² działki nr 110/2 oraz działki 241/2 obręb Studzianki, zlokalizowanych u zbiegu ul. Podleśnej i ul. Supraślskiej, tj. Etap I: Wykonanie parkingu z kostki brukowej oraz odwodnienia liniowego, Etap II: Wykonanie chodników z kostki brukowej;
- umowa na realizację zadania publicznego pn. FAS „Atleta” Wasilków – łączy nas sport (3 000 zł, Fundacja Akademia Sportu „Atleta” Wasilków);
- umowa na wykonanie usługi zimowego utrzymania dróg gminnych w standardzie IV (wynagrodzenie wg wzoru CR x KM x W - cena ryczałtowa za km x liczba km x liczba wyjazdów, PW Izbiccy Aneta Izbicka)
- umowa użyczenia nieruchomości zlokalizowanej przy ul. Białostockiej 32A na rzecz Okręgu mazowieckiego ZHR;
- umowa na wykonanie projektu nadbudowy, rozbudowy, przebudowy i remontu budynku Urzędu Miejskiego przy ul. Białostockiej 7 w Wasilkowie (104 919 zł, Ptaszyński Architektura R. Ptaszyński);
- umowy określające zasady zwrotu kosztów przejazdu dziecka niepełnosprawnego, jego rodzica lub opiekuna do placówki oświatowej prywatnym samochodem osobowym;

Postępowania przetargowe w trakcie:

- Udzielenie kredytu długoterminowego z przeznaczeniem na finansowanie planowanego deficytu oraz spłatę wcześniej zaciągniętych zobowiązań;
- Świadczenie usługi przygotowania, dostarczenia obiadów i podwieczorków (3);
- Świadczenie usługi przygotowania, dostarczenia obiadów i podwieczorków (2);
- Wykonanie drogowych dokumentacji technicznych (3);
- Świadczenie usług pocztowych;
- Modernizacja oświetlenia ulicznego w Wasilkowie;
- Rozbudowa ul. Łąkowej i ul. 3KDL;

Bieżące działania:

28 października podpisałem z Jaroslavem Rojko, Burmistrzem Mostów Wielkich w Ukrainie - umowę o współpracy pomiędzy naszymi gminami. Współpraca umożliwi wspólne wnioskowanie o środki zewnętrzne na realizację projektów transgranicznych w ramach Programu Interreg NEXT Polska-Ukraina 2021-2027.

4 listopada o godz. 18:00 w siedzibie Miejskiego Ośrodka Animacji Kultury przy ul. Żurawiej odbył się Rodzinny seans filmowy.

5 listopada w Miejskiej Bibliotece Publicznej w ramach Dyskusyjnego Klubu Książki odbyło się spotkanie pt. „Fantastycznie z każdej strony”, dedykowane dzieciom z klas 0-III.

7 listopada wspólnie z komisją bezpieczeństwa ruchu drogowego, zwołaną na mój wniosek, przeprowadzono wizję lokalną w kilku miejscach naszej gminy, służącą poprawie bezpieczeństwa zarówno pieszych jak i zmotoryzowanych.

8 listopada w Wasilkowie miały miejsce warsztaty pn. „Kompleksowe przygotowanie Gminnych Programów Rewitalizacji zgodnie z ustawą o rewitalizacji”, w których uczestniczyli przedstawiciele gmin wiejskich z województwa podlaskiego.

11 listopada wspólnie z mieszkańcami obchodziliśmy rocznicę odzyskania przez Polskę niepodległości.

14 listopada odbyły się konsultacje społeczne projektu miejscowego planu zagospodarowania przestrzennego części obszaru miasta Wasilków w rejonie ulicy Nadawki i Cisowej – I etap;

16 listopada na cmentarzu żydowskim w Wasilkowie odbyła się uroczystość upamiętniająca zagładę mieszkańców Wasilkowa w obozie zagłady w Treblince w 1942 r.

19 listopada już po raz szósty w Wasilkowie odbył się międzynarodowy turniej karate I.K.O. Matushima Polish Open.

21 listopada miał miejsce odbiór budowy ul. Orzechowej i ul. Magnoliowej w Wasilkowie (Osiedle Leśne II). Inwestycja obejmowała wykonanie nawierzchni z kostki brukowej oraz budowę kanalizacji deszczowej.

23 listopada w sali widowiskowej Przedszkola Słonecznego w Wasilkowie miało miejsce wydarzenie pt. Faktoria przyjemności – Teatr Polska w Wasilkowie, zorganizowane przez MOAK.

Dzieci byłych pracowników PGR z gminy Wasilków otrzymają wkrótce komputery w ramach rządowego programu finansowanego ze środków UE „Granty PPGR – wsparcie dzieci z rodzin popegeerowskich w rozwoju cyfrowym” (obecnie przygotowywane są umowy przekazania sprzętu).

Dziś - 24 listopada - gmina Wasilków uzyskała drugie miejsce w Rankingu Gmin Województwa Podlaskiego w kategorii gmin miejsko-wiejskich, wręczenie dyplomów odbyło się podczas Forum Związku Gmin Województwa Podlaskiego w Goniądzu.

Nadchodzące wydarzenia:

25 listopada przy ul. Żurawiej 13 zaprezentowany zostanie pokaz slajdów Barbary Rainko, wykonanych podczas jej podróży. Slajdowisko przygotował Miejski Ośrodek Animacji Kultury wraz z Grupą Fotograficzną Krajobraźnia.

26 listopada w Szkole Podstawowej im. Króla Zygmunta Augusta w Wasilkowie odbędzie się II Wasilkowski Gminny Dzień Seniora.

Miejska Biblioteka Publiczna w Wasilkowie organizuje warsztaty tworzenia podcastów dla młodzieży. Spotkania będą odbywać się w 3 kolejne soboty grudnia.

Z up. Burmistrza

Dominika Joćz-Lenkiewicz
Zastępca Burmistrza

Wasilków, 21.11.2022 r.

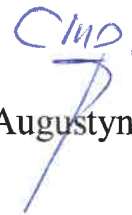
Komisja Ładu Przestrzennego
I Infrastruktury Technicznej
Rady Miejskiej w Wasilkowie

Opinia nr 279/2022
Komisji Ładu Przestrzennego
I Infrastruktury Technicznej
Rady Miejskiej w Wasilkowie
z dnia 21 listopada 2022 r.

OSO.0014.2.279.2022.AR

Komisja Ładu Przestrzennego i Infrastruktury Technicznej Rady Miejskiej w Wasilkowie **nie wydała opinii** w sprawie projektu uchwały w sprawie miejscowego planu zagospodarowania przestrzennego części terenu miasta Wasilkowa („Nadrzecze”) – etap I.

Przewodniczący Komisji



Andrzej Augustynowicz

W głosowaniu udział wzięło 11 radnych.

Wyniki głosowania:

ZA – 4; PRZECIW – 4; WSTRZYMUJĘ SIĘ – 3.

**UCHWAŁA NR LXIII/539/22
RADY MIEJSKIEJ W WASILKOWIE**

z dnia 24 listopada 2022 r.

**w sprawie miejscowego planu zagospodarowania przestrzennego części terenu miasta Wasilkowa
(„Nadrzecze”) – etap I**

Na podstawie art. 18 ust. 2 pkt 5 ustawy z dnia 8 marca 1990 r. o samorządzie gminnym (Dz. U. z 2022 r. poz. 559, 583, 1005, 1079 i 1561) oraz art. 20 ust. 1 ustawy z dnia 27 marca 2003 r. o planowaniu i zagospodarowaniu przestrzennym (Dz.U. 2022 poz. 503 i 1846) uchwała się, co następuje:

**Rozdział 1.
Przepisy ogólne**

§ 1. Uchwała się miejscowy plan zagospodarowania przestrzennego części terenu miasta Wasilkowa („Nadrzecze”) – etap I, po stwierdzeniu, że nie narusza on ustaleń „Studium uwarunkowań i kierunków zagospodarowania przestrzennego miasta i gminy Wasilków, uchwalone uchwałą Nr XXXIX/229/06 Rady Miejskiej w Wasilkowie z dnia 27 kwietnia 2006 r. zmienione uchwałami Rady Miejskiej w Wasilkowie: Nr XXXIV/183/09 z dnia 3 sierpnia 2009 r., Nr XLIII/230/10 z dnia 25 marca 2010 r., Nr LIV/386/14 z dnia 24 września 2014 r., Nr XXVII/185/16 z dnia 27 października 2016 r. i Nr XLIII/400/21 z dnia 26 sierpnia 2021 r., zwany dalej „planem”.

§ 2. 1. Plan składa się z ustaleń zawartych w niniejszej uchwale oraz rysunku planu (załącznik Nr 1).

2. Plan obejmuje obszar o powierzchni ok. 11,9 ha, położony w południowej części miasta Wasilkowa, który od strony wschodniej na niedużym odcinku przekracza rzekę Supraśl, a następnie ograniczony jest północnym brzegiem rzeki Supraśl, od zachodu ulicą Białostocką, od północy: ulicą Nadrzeczną oraz terenami zabudowy mieszkaniowej jednorodzinnej, a od wschodu – ulicą Dworną i terenami do niej przyległymi.

3. Integralnymi częściami uchwały są:

- 1) załącznik Nr 1 – zawierający część graficzną, zwany „rysunkiem planu”, opracowany w skali 1:1000;
- 2) załącznik Nr 2 – zawierający rozstrzygnięcie o sposobie rozpatrzenia uwag wniesionych do projektu planu;
- 3) załącznik Nr 3 – zawierający rozstrzygnięcie o sposobie realizacji inwestycji z zakresu infrastruktury technicznej wynikających z ustaleń planu, które należą do zadań własnych gminy oraz zasadach ich finansowania;
- 4) załącznik Nr 4 - zawierający dane przestrzenne tworzone dla planu.

§ 3. 1. Ilekroć w dalszych przepisach uchwały jest mowa o:

- 1) **budynku pomocniczym** - należy przez to rozumieć budynek gospodarczy lub garażowy, ściśle związany z prawidłowym funkcjonowaniem terenu;
- 2) **ciągu pieszo-jezdnym** - należy przez to rozumieć tereny o charakterze ogólnodostępnym służące dla ruchu pieszego oraz dojazdu do posesji, wraz z drogami rowerowymi, towarzyszącymi urządzeniami budowlanymi (w tym miejscami postojowymi) oraz zielenią urządzoną;
- 3) **dachu płaskim** - należy przez to rozumieć dach o kącie nachylenia głównych połaci do płaszczyzny poziomej nie większym niż 12°;
- 4) **dachu symetrycznym** – należy przez to rozumieć dach inny niż płaski, którego główne połacie, z wyjątkiem lukarn i zadaszeń, mają ten sam kąt nachylenia do płaszczyzny poziomej i tę samą długość;
- 5) **infrastrukturze technicznej** - należy przez to rozumieć sieci, urządzenia oraz inne obiekty budowlane służące do przesyłania i dystrybucji płynów, gazów, energii i sygnałów oraz odprowadzające ścieki i wody opadowe;
- 6) **linii rozgraniczającej** - należy przez to rozumieć linię, która oddziela tereny o różnym przeznaczeniu lub różnych zasadach zagospodarowania;

- 7) **nieprzekraczalnej linii zabudowy** - należy przez to rozumieć linię, której nie może przekroczyć ściana zewnętrzna budynku w kierunku ulicy, przestrzeni publicznej, sąsiedniego terenu lub sąsiedniej działki, z zastrzeżeniem § 4 ust. 1 pkt 4;
- 8) **obiektach rekreacji** – należy przez to rozumieć obiekty oraz urządzenia służące rekreacji i wypoczynkowi, a także inne z nimi związane, w tym między innymi amfiteatry, kina letnie, fontanny, górki saneczkowe, siłownie zewnętrzne, ścianki wspinaczkowe, ścieżki zdrowia, skateparki, parki linowe, strzelnice, stoły do gier, stoliki piknikowe;
- 9) **przeznaczeniu podstawowym** - należy przez to rozumieć funkcję wskazaną dla danego terenu w ustaleniach szczegółowych planu;
- 10) **przeznaczeniu uzupełniającym** - należy przez to rozumieć funkcje inne niż podstawowe, które uzupełniają, wzbogacają przeznaczenie podstawowe, lecz nie występują samodzielnie;
- 11) **strefie ochrony pośredniej ujęć wody** – należy przez to rozumieć oznaczoną na rysunku planu strefę obejmującą obszary, na których obowiązują ustalenia uregulowane odrębnymi przepisami;
- 12) **teren** - należy przez to rozumieć obszar o określonym przeznaczeniu, wyznaczony na rysunku planu liniami rozgraniczającymi oraz oznaczony wyróżniającym go spośród pozostałych terenów symbolem;
- 13) **usługach** - należy przez to rozumieć nieuciążliwą działalność usługową, tj. nie powodującą przekroczenia dopuszczalnych standardów jakości środowiska w miejscu lokalizacji i poza granicami nieruchomości;
- 14) **zbiorniku retencyjnym** - należy przez to rozumieć urządzenie wodne służące do spowolnienia i odprowadzenia nadmiaru wód opadowych, przy wykorzystaniu terenów nieutwardzonych, podmokłych, oczek wodnych oraz skupisk roślinności i zadrzewień;
- 15) **zieleni naturalnej** – należy przez to rozumieć zieleń powstałą na naturalnych siedliskach roślinności bez ingerencji człowieka w ich obecny kształt i skład gatunkowy;
- 16) **zieleni urządzonej** – należy przez to rozumieć zieleń o walorach krajobrazowych, kształtowaną pod kątem przeznaczania na cele rekreacyjno-wypoczynkowe, sportowe, estetyczne, parkowe lub jako zieleń towarzyszącą przy obiektach budowlanych, w zagospodarowaniu, której dopuszcza się lokalizację ścieżek spacerowych, dróg rowerowych, oświetlenia, obiektów małej architektury, placów zabaw, terenowych urządzeń sportowych oraz obiektów rekreacji.

2. W odniesieniu do innych określeń i pojęć użytych w uchwale i nie wymienionych w ust.1, należy stosować definicje zawarte w obowiązujących przepisach i Normach Polskich.

§ 4. 1. Następujące oznaczenia graficzne na rysunku planu są obowiązującymi ustaleniami planu:

- 1) granica obszaru objętego planem;
- 2) linie rozgraniczające;
- 3) symbole terenów;
- 4) nieprzekraczalne linie zabudowy, z odstępstwem dla następujących wyjątków:
 - a) budynków istniejących i ich nadbudowy;
 - b) przedsionków i wiatrołapów o maksymalnym wysięgu do 2,0 m poza ścianę zewnętrzną budynku, lecz niewykraczających poza linię rozgraniczającą,
 - c) obiektów małej architektury,
 - d) elementów zewnętrznych budynków niezwiązanych z gruntem, takich jak np.: balkon, wykusz, zadaszenie, markiza, okap oraz elementów tworzących fakturę zewnętrzną i wystrój elewacji takich jak np. pilaster, gzyms, żaluzja zewnętrzna – o maksymalnym wysięgu do 1,5 m poza ścianę zewnętrzną budynku, lecz niewykraczających poza linię rozgraniczającą;
 - e) urządzeń i pochylni dla osób niepełnosprawnych, schodów zewnętrznych, ramp i podestów w rejonie wejścia - o szerokości maksimum 3,0 m, lecz niewykraczających poza linię rozgraniczającą,
 - f) stacji transformatorowych;
- 5) klasyfikacja ulic – dróg publicznych i ciągów pieszo-jezdnich.

2. Pozostałe oznaczenia graficzne zawarte na rysunku planu, nie wymienione w ust. 1, są oznaczeniami elementów informacyjnych, niebędących ustaleniami projektu planu.

§ 5. 1. W zakresie przeznaczenia ustala się, dla terenów oznaczonych na rysunku planu symbolem:

- 1) MN – tereny zabudowy mieszkaniowej jednorodzinnej;
- 2) MW – tereny zabudowy mieszkaniowej wielorodzinnej;
- 3) U – tereny zabudowy usługowej, w tym z zakresu użyteczności publicznej;
- 4) P – tereny zabudowy przemysłowej;
- 5) ZU – tereny zieleni urządzonej;
- 6) ZP – tereny zieleni naturalnej;
- 7) WS – tereny wód powierzchniowych śródlądowych;
- 8) KX – tereny parkingów;
- 9) KPJ – tereny ciągów pieszo-jezdných;
- 10) KD – tereny dróg publicznych.

2. Połączenie oznaczeń literowych w symbolu przecinkiem oznacza równorzędność danych funkcji, przy czym funkcje te mogą występować łącznie w dowolnych proporcjach lub wymiennie.

Rozdział 2.

Zasady ochrony i kształtowania ładu przestrzennego

§ 6. 1. W zakresie zasad ochrony i kształtowania ładu przestrzennego:

1) ustala się:

- a) przy realizacji budynku o funkcji mieszkaniowej wielorodzinnej każdorazowo uwzględnienie w zagospodarowaniu terenu dojść, dojazdów, parkingów, placów zabaw, miejsc rekreacyjnych, w tym dla osób niepełnosprawnych,
- b) lokalizację wejść do lokali usługowych od strony otaczających przestrzeni publicznych, niezależnie od wejść do części mieszkalnej budynku,
- c) przy realizacji ciągów pieszych i ciągów pieszo-jezdných uwzględnienie powiązania z przyległymi terenami, przestrzeniami publicznymi i infrastrukturą rowerową;
- d) stosowanie:
 - materiałów elewacyjnych, takich jak: cegła, kamień, drewno, tynki i materiały tożsame lub zbliżone kolorystyką do materiałów naturalnych,
 - dachówki lub materiałów dachówkopodobnych w odcieniach dachówki ceramicznej;
- e) dachy na obiektach budowlanych znajdujących się na jednej działce budowlanej lub realizowanych w ramach jednego zamierzenia inwestycyjnego - o jednakowej lub zbliżonej geometrii i kolorystyce,
- f) zagospodarowanie terenów o symbolach 1ZU, 13.1ZU i 13.2ZU ujednoliconych w zakresie:
 - nawierzchni,
 - oświetlenia,
 - oznakowania,
 - obiektów małej architektury;

2) dopuszcza się realizację ciągów pieszych w formie przejść i przejazdów bramowych;

3) zakazuje się:

- a) dachów niesymetrycznych w budynkach lokalizowanych w części frontowej działki z zastrzeżeniem ust.3 pkt 3;
- b) składowania odpadów przemysłowych.

2. Maksymalna wysokość budynków określona dla poszczególnych terenów w ustaleniach szczegółowych dotyczy budowli, obiektów lub urządzeń infrastruktury technicznej.

3. Na obszarze objętym planem, dopuszcza się:

- 1) nadbudowę, przebudowę i rozbudowę istniejących budynków;
- 2) zachowanie istniejących budynków o funkcji innej niż określona ustaleniami planu, z możliwością remontu i przebudowy;
- 3) w przypadku rozbudowy budynków istniejących typ dachu i nachylenie połąci dachowych jak dotychczasowo.

Rozdział 3.

Zasady ochrony środowiska, przyrody i krajobrazu Zasady kształtowania krajobrazu

§ 7. 1. W zakresie zasad ochrony środowiska, przyrody i krajobrazu kulturowego:

1) ustala się:

- a) zachowanie i ochronę drzew niekolidujących z istniejącym i projektowanym zagospodarowaniem,
- b) wprowadzenie zieleni wysokiej w proporcji co najmniej 1 drzewo na 5 miejsc postojowych w obrębie parkingu lub po jego obrysie (nie dotyczy parkingów podziemnych, wielopoziomowych, wbudowanych w budynkach oraz miejsc postojowych w liniach rozgraniczających dróg),
- c) gospodarkę odpadami zgodnie z Wojewódzkim planem gospodarowania odpadami oraz przepisami prawa miejscowego
- d) dopuszczalny poziom hałasu dla poszczególnych rodzajów terenów:
 - oznaczonych symbolem MN, MW wskazuje się jak dla terenów mieszkaniowo-usługowych;
 - oznaczonych symbolem ZP wskazuje się jak dla terenów przeznaczonych na cele rekreacyjno – wypoczynkowe;

2) zakazuje się:

- a) realizacji przedsięwzięć mogących zawsze znacząco oddziaływać na środowisko, z wyjątkiem inwestycji celu publicznego,
- b) realizacji zabudowy poza terenami wyznaczonymi do tego celu w ustaleniach szczegółowych,
- c) przekraczania ustalonych przepisami odrębnymi standardów i norm jakości środowiska.

2. Obszar objęty planem znajduje się w strefie ochronnej komunalnych ujęć wód podziemnych i powierzchniowych dla Białegostoku w Jurowcach i Wasilkowie, w odniesieniu do której stosuje się przepisy dotyczące stref ochrony pośredniej zawarte w stosownym rozporządzeniu.

3. W celu ochrony wód powierzchniowych i podziemnych, w tym Głównego Zbiornika Wód Podziemnych nr 218 - Pradolina rzeki Supraśl wraz z jego projektowanym obszarem ochronnym, należy uwzględnić zakazy i nakazy zawarte w przepisach szczególnych oraz decyzjach administracyjnych dotyczących strefy ochrony Głównego Zbiornika Wód Podziemnych nr 218 .

Rozdział 4.

Zasady ochrony dziedzictwa kulturowego i zabytków, w tym krajobrazów kulturowych, oraz dóbr kultury współczesnej

§ 8. Na obszarze objętym planem nie występują zabytki archeologiczne, zabytki nieruchome wpisane do rejestru zabytków lub ujęte w gminnej ewidencji zabytków oraz niebędące zabytkami dobra kultury współczesnej.

§ 9. W przypadku odkrycia, podczas prowadzenia robót budowlanych lub ziemnych, przedmiotu, co do którego istnieje przypuszczenie, że jest on zabytkiem, należy wstrzymać wszelkie roboty mogące uszkodzić lub zniszczyć odkryty przedmiot, zabezpieczyć ten przedmiot i miejsce jego odkrycia oraz niezwłocznie zawiadomić o tym odpowiednie służby konserwatorskie.

Rozdział 5.

Wymagania wynikające z potrzeb kształtowania przestrzeni publicznych

§ 10. 1. Na obszarze objętym planem w skład przestrzeni publicznych wchodzi tereny oznaczone symbolami:

- 1) drogi publiczne oznaczone symbolami KDD;
- 2) tereny ciągów pieszo-jezdných oznaczone symbolami KPJ;
- 3) zieleni urządzonej oznaczone symbolami ZU,
- 4) zieleni naturalnej oznaczone symbolami ZP,
- 5) wód powierzchniowych śródlądowych oznaczone symbolami WS,

2. W zakresie kształtowania przestrzeni publicznych, o których mowa w ust. 1,

1) ustala się stosowanie:

- a) ujednoliconego systemu oznakowania ciągów komunikacyjnych,
- b) oświetlenia oraz pozostałych elementów wystroju i wyposażenia terenu w formach tworzących harmonijną kompozycję w ramach poszczególnych terenów;

2) dopuszcza się lokalizację:

- a) oznakowania informacyjnego (np. nazewnictwo ulic, informacja turystyczna, przyrodnicza, porządkowa);
- b) obiektów małej architektury,
- c) ogródków gastronomicznych,
- d) słupów ogłoszeniowo-reklamowych,
- e) sieci, obiektów i urządzeń infrastruktury technicznej.

Rozdział 6.

Granice i sposoby zagospodarowania terenów lub obiektów podlegających ochronie, na podstawie odrębnych przepisów, terenów górniczych, a także obszarów szczególnego zagrożenia powodzią, obszarów osuwania się mas ziemnych, krajobrazów priorytetowych określonych w audycie krajobrazowym oraz w planach zagospodarowania przestrzennego województwa

§ 11. 1. Na obszarze objętym planem nie występują tereny górnicze oraz zagrożone osuwaniem się mas ziemnych, krajobrazów priorytetowych określonych w audycie krajobrazowym oraz w planach zagospodarowania przestrzennego województwa.

2. Na terenie objętym planem znajdują się obszary szczególnego zagrożenia powodzią, o których mowa w § 13 pkt 1, oznaczone na rysunku planu.

Rozdział 7.

Szczegółowe zasady i warunki scalania i podziału nieruchomości objętych planem miejscowym

§ 12. 1. Na obszarze objętym planem:

- 1) nie wyznacza się obszarów wymagających scalenia i podziału nieruchomości;
- 2) nie ustala się minimalnych powierzchni działek.

2. Dopuszcza się dokonywanie podziałów w celu:

- 1) skorygowania granic między sąsiadującymi nieruchomościami;
- 2) określenia praw własności;
- 3) poprawy warunków zagospodarowania działek sąsiednich;
- 4) wyznaczenia terenów pod infrastrukturę techniczną i komunikacyjną.

3. Linie rozgraniczające tereny, z wyjątkiem terenów publicznych, nie stanowią podstawy do przeprowadzenia obligatoryjnego podziału w miejscu ich przebiegu.

Rozdział 8.

Szczególne warunki zagospodarowania terenów oraz ograniczenia w ich użytkowaniu, w tym zakaz zabudowy

§ 13. Na terenie objętym planem zlokalizowane są:

- 1) obszary zagrożenia powodziowego: wysokiego prawdopodobieństwa wystąpienia powodzi (10%), średniego prawdopodobieństwa wystąpienia powodzi (1%) oraz niskiego prawdopodobieństwa wystąpienia powodzi (0.2%), na których obowiązują ograniczenia w zagospodarowaniu i zabudowie wynikające z przepisów Prawa wodnego;
- 2) strefa zakazu wszelkiej zabudowy kubaturowej w odległości 30 m od linii brzegowej (określonej na mapie zasadniczej jako granice nieruchomości) rzeki Supraśl.

§ 14. Na obszarze objętym planem **zakazuje się** lokalizacji:

- 1) tymczasowych obiektów budowlanych, z wyjątkiem obiektów sezonowych, związanych z:
 - a) organizacją okresowych, plenerowych wystaw i ekspozycji, targów i innych wydarzeń oraz imprez o charakterze lokalnym lub ogólnomiejskim,
 - b) oficjalnie prowadzonymi robotami budowlanymi;
- 2) stacji: paliw, obsługi samochodów;
- 3) usług pogrzebowych (w tym spopielarni zwłok);
- 4) budowli, których wysokość przekracza 20 m,
- 5) warsztatów: samochodowych blacharskich i lakierniczych, kamieniarskich;
- 6) urządzeń wytwarzających energię z odnawialnych źródeł energii wykorzystujących:
 - a) energię wiatru,
 - b) energię słoneczną - lokalizowanych na gruncie;
- 7) składowania, magazynowania i przetwarzania odpadów - nie dotyczy wstępnego przechowywania odpadów przez ich wytwórcę;
- 8) usług innych niż usługi, o których mowa w § 3 ust. 1 pkt 13;
- 9) garaży typu „blaszak”;
- 10) zabudowy szeregowej i grupowej, z wyjątkiem terenu o symbolu 8MN,U, o którym mowa w § 36.

§ 15. 1. Ustala się strefy techniczne wzdłuż infrastruktury technicznej o następujących szerokościach:

- 1) dla napowietrznych linii elektroenergetycznych (obustronnie od osi linii):
 - a) 5 m – w przypadku linii średniego napięcia 15 kV z przewodami izolowanymi,
 - b) 7 m - w przypadku linii średniego napięcia 15 kV z przewodami nieizolowanymi,
- 2) dla elektroenergetycznych linii kablowych niskiego i średniego napięcia – 0,5 m (obustronnie od osi sieci);
- 3) dla sieci wodociągowej, kanalizacji sanitarnej, deszczowej i telekomunikacyjnej strefa techniczna określona przez rzut pionowy zewnętrznego obrysu elementów sieci na powierzchnie terenu (obustronnie od osi sieci).

2. W strefach technicznych, o których mowa w ust. 1:

- 1) ustala się zagospodarowanie terenu w sposób umożliwiający zapewnienie dostępu do sieci infrastruktury technicznej w celu prowadzenia robót budowlanych i remontów sieci;
- 2) dopuszcza się lokalizację obiektów budowlanych przy zastosowaniu:
 - a) rozwiązań technicznych gwarantujących bezpieczne użytkowanie sieci oraz bezpieczną budowę i użytkowanie lokalizowanego obiektu,
 - b) ograniczeń obowiązujących w strefach technicznych na podstawie przepisów odrębnych,
 - c) przepisów i norm dotyczących budowy obiektów w sąsiedztwie linii elektroenergetycznych.

§ 16. 1. W zakresie obrony cywilnej ustala się:

- 1) w okresie podwyższonej gotowości obronnej państwa lub występowania innego zagrożenia lokalizację ukryć w budynkach zamieszkania zbiorowego przeznaczonych na pobyt powyżej 15 osób, usługowych z zakresu użyteczności publicznej powyżej 15 pracowników (z dopuszczeniem lokalizacji ukryć na terenach przyległych do budynków);
- 2) lokalizację awaryjnych ujęć wody pitnej – ze studni awaryjnych o wydajności min. 7,5 l na osobę/dobę i promieniu dojazdu od budynków mieszkalnych nie większym niż 800 m,
- 3) alarmowanie mieszkańców w przypadku zagrożenia – przez syreny alarmowe o zasięgu słyszalności minimum 300 m,
- 4) dostosowanie stacji transformatorowych do systemu wygaszania oświetlenia zewnętrznego.

2. Nie ustala się tras przejazdów pojazdów z materiałami niebezpiecznymi.

3. Przy projektowaniu i realizacji obiektów budowlanych zaliczanych do kategorii zagrożenia ludzi na obszarze objętym planem należy zapewnić m.in. wymagania w zakresie dojazdów pożarowych oraz zaopatrzenia w wodę do celów przeciwpożarowych, zgodnie z wymaganiami przepisów odrębnych.

Rozdział 9.

Zasady modernizacji, rozbudowy i budowy systemów komunikacji i infrastruktury technicznej

§ 17. 1. Tereny oznaczone na rysunku planu symbolami:

- 1) 1KDD – 7KDD przeznacza się pod drogi publiczne wraz z infrastrukturą techniczną oraz zielenią urządzoną;
- 2) 8KPJ - 11KPJ przeznacza się pod ciągi pieszo-jezdne wraz z infrastrukturą techniczną oraz zielenią urządzoną.

2. Ustala się następującą klasyfikację i parametry techniczne:

- 1) dróg publicznych: 1KDD-7KDD – ulice dojazdowe z jezdnią 1x2 pasy ruchu, szerokość w liniach zgodnie z rysunkiem planu,
- 2) ciągów pieszo-jezdnym: 8KPJ-11KPJ – ciągi pieszo-jezdne, o szerokości w liniach rozgraniczających zgodnie z rysunkiem planu.

3. Ustala się obsługę komunikacyjną poprzez:

- 1) ulice układu podstawowego 1KDD-7KDD;
- 2) ciągi pieszo-jezdne: 8KPJ-11KPJ.

4. Szerokości w liniach rozgraniczających, terenów o których mowa w ust. 1 – zgodnie z odczytem geometrycznym na rysunku planu.

5. Ustala się następujące minimalne wskaźniki liczby miejsc postojowych w granicach działki budowlanej dla zabudowy:

- 1) mieszkaniowej jednorodzinnej- 2 miejsca postojowe na jeden budynek mieszkalny jednorodzinny;
- 2) mieszkaniowej wielorodzinnej- 1,2 miejsca postojowe na jeden lokal mieszkalny;
- 3) usługowej z zakresu:
 - a) gastronomii - 1 miejsce postojowe na każde rozpoczęte 20 miejsc konsumpcyjnych,
 - b) handlu – 2 miejsca postojowe na 100 m² powierzchni sprzedaży;
 - c) administracji, biur – 2 miejsca postojowe na 100 m² powierzchni użytkowej;
 - d) oświaty - 15 miejsc postojowych na 100 zatrudnionych, w przypadku szkół wyższych dodatkowo – 5 miejsc postojowych na 100 studentów;
 - e) nie wymienionego w lit. a - e - 2 miejsca postojowe na 100 m² powierzchni użytkowej;
- 4) przemysłowej: 1 miejsce postojowe na 100 m² powierzchni użytkowej.

6. Realizacja miejsc postojowych przeznaczonych do parkowania pojazdów zaopatrzonych w kartę parkingową zgodnie z przepisami odrębnymi.

§ 18. 1. W zakresie lokalizacji i parametrów infrastruktury technicznej:

1) ustala się:

- a) zachowanie istniejącej infrastruktury wraz z możliwością jej przebudowy, modernizacji i rozbiórki,
- b) lokalizowanie infrastruktury technicznej w liniach rozgraniczających dróg i ciągów pieszo-jezdnymi w sposób niekolidujący z projektowanymi i istniejącymi urządzeniami drogowymi lub zagospodarowaniem terenu, uwzględniając przepisy odrębne,
- c) dostosowanie parametrów projektowanej infrastruktury technicznej do przewidywanego pełnego zainwestowania na terenach objętych ustaleniami planu, z uwzględnieniem przewidywanych potrzeb przesyłu mediów w obszarze obsługiwanym przez tę infrastrukturę (np. zlewni, obszaru zasilania);

2) dopuszcza się:

- a) lokalizację infrastruktury technicznej na terenach innych niż wymienione w pkt 1 lit b, w sposób bezkolizyjny w stosunku do istniejącego i projektowanego zagospodarowania terenu, uwzględniając przepisy odrębne,
- b) lokalizację przejść poprzecznych infrastruktury technicznej pod dnem cieków lub rowów, uwzględniając przepisy odrębne.

§ 19. W zakresie zaopatrzenia w wodę:

1) ustala się zasilanie z gminnej sieci wodociągowej jako podstawowe źródło zaopatrzenia w wodę,

2) dopuszcza się:

- a) zaopatrzenie w wodę z innych systemów wodociągowych, spełniających warunki dotyczące zbiorowego zaopatrzenia w wodę określone w przepisach o zbiorowym zaopatrzeniu w wodę,
- b) korzystanie z własnych ujęć wody, uwzględniając przepisy odrębne.

§ 20. W zakresie odprowadzenia ścieków komunalnych:

1) ustala się docelowo do systemu sieci kanalizacji sanitarnej,

2) zakazuje się budowy i użytkowania oczyszczalni ścieków.

§ 21. W zakresie odprowadzenia wód opadowych ustala się:

- a) dla terenów dróg publicznych, ciągów pieszo-jezdnymi oraz parkingów i placów liczących powyżej 10 stanowisk postojowych - do sieci kanalizacji deszczowej lub powierzchniowo do ziemi, pod warunkiem spełniania wymagań określonych w przepisach szczególnych,
- b) dla pozostałych terenów – w pierwszej kolejności do gruntu w granicach własnej działki, następnie do sieci kanalizacji deszczowej,
- c) wykorzystanie zbiorników retencyjnych.

§ 22. W zakresie zaopatrzenia w gaz ustala się z istniejących i projektowanych sieci gazowych lub źródeł indywidualnych.

§ 23. W zakresie zaopatrzenia w ciepło:

1) ustala się stosowanie lokalnych lub indywidualnych źródeł ciepła, wytwarzanego w procesach:

- a) uzyskiwania energii z promieniowania słonecznego (solarnej), gruntu (geotermalnej), wody (hydrotermalnej) lub zawartej w innych nośnikach, z zastrzeżeniem § 14 pkt 6.
- b) wykorzystania energii elektrycznej,
- c) spalania gazu ziemnego, oleju opałowego, propanu-butanu;

2) dopuszcza się:

- a) lokalizację sieci służących do przesyłania energii ze źródeł określonych w pkt 1,
- b) stosowanie indywidualnych źródeł ciepła, o mocy nie większej niż 30 kW, wytwarzanego w procesie spalania paliw stałych.

§ 24. W zakresie zaopatrzenia w energię elektryczną:

1) ustala się:

- a) z istniejących i projektowanych sieci elektroenergetycznych lub indywidualnych źródeł;
 - b) realizowanie nowych linii elektroenergetycznych jako podziemnych;
 - c) zachowanie istniejących napowietrznych linii elektroenergetycznych z dopuszczeniem ich przebudowy i/lub likwidacji;
- 2) dopuszcza się
- a) przebudowę istniejących linii średniego i niskiego napięcia kolidujących z planowanym zagospodarowaniem terenu,
 - b) zasilanie energią elektryczną wytwarzaną z odnawialnych źródeł energii, z zastrzeżeniem § 14 pkt 6.
- § 25. W zakresie realizacji i dostępu do sieci teletechnicznych i telekomunikacyjnych:**
- 1) ustala się:
 - a) z sieci przewodowych i bezprzewodowych,
 - b) realizację nowych przewodowych sieci teletechnicznych i telekomunikacyjnych wyłącznie jako podziemnych,
 - c) realizację przewodowych sieci i przyłączy teletechnicznych oraz telekomunikacyjnych w liniach rozgraniczających dróg publicznych i ciągów pieszo-jezdnymi, z uwzględnieniem istniejącej i projektowanej infrastruktury, zgodnie z zasadami określonymi w przepisach odrębnych,
 - d) realizację inwestycji celu publicznego z zakresu łączności publicznej, w tym bezprzewodowej, na zasadach określonych przepisami odrębnymi.
 - 2) dopuszcza się budowę, przebudowę i rozbudowę obiektów, sieci i przyłączy infrastruktury w terenach innych niż tereny dróg publicznych i ciągów pieszo-jezdnymi pod warunkiem, że ich lokalizacja nie uniemożliwi zagospodarowania terenu zgodnie z ustaleniami planu.

Rozdział 10.

Sposób i termin tymczasowego zagospodarowania, urządzania i użytkowania terenów

§ 26. 1. Ustala się zakaz tymczasowego zagospodarowania, urządzania i użytkowania terenów w sposób niezgodny z ustaleniami planu, z wyjątkiem obiektów zaplecza budowy.

2. Do czasu realizacji zagospodarowania ustalonego niniejszym planem, tereny pozostają w dotychczasowym sposobie użytkowania.

Rozdział 11.

Stawki procentowe, na podstawie których ustala się opłatę z tytułu wzrostu wartości nieruchomości

§ 27. Ustala się stawki procentowe, na podstawie których ustala się opłatę, o której mowa w art. 36 ust. 4 ustawy z dnia 27 marca 2003 r. o planowaniu i zagospodarowaniu przestrzennym w związku z uchwaleniem planu, dla terenów oznaczonych symbolami:

- 1) **MN** - przeznaczonych pod zabudowę mieszkaniową jednorodziną - w wysokości 30% (słownie: trzydzieści procent);
- 2) **MW** - przeznaczonych pod zabudowę mieszkaniową wielorodzinną- w wysokości 30% (słownie: trzydzieści procent);
- 3) **U** - przeznaczonych pod zabudowę usługową- w wysokości 30% (słownie: trzydzieści procent);
- 4) **P** - przeznaczonych pod zabudowę przemysłową - w wysokości 30% (słownie: trzydzieści procent);
- 5) **ZU** - przeznaczonych pod zielenie urządzone - w wysokości 0% (słownie: zero procent);
- 6) **ZP** - przeznaczonych pod zielenie naturalną - w wysokości 0% (słownie: zero procent);
- 7) **WS** - przeznaczonych pod wody powierzchniowe śródlądowe - w wysokości 0% (słownie: zero procent);
- 8) **KX** - przeznaczonych pod parkingi - w wysokości 0% (słownie: zero procent);
- 9) **KDD** - przeznaczonych pod drogi dojazdowe - w wysokości 0% (słownie: zero procent);
- 10) **KPJ** - przeznaczonych pod ciągi pieszo-jezdne - w wysokości 0% (słownie: zero procent).

Rozdział 12.

Ustalenia szczegółowe Zasady kształtowania zabudowy i zagospodarowania terenu

§ 28. W zakresie szczegółowych warunków zagospodarowania terenów oraz ograniczeń w ich użytkowaniu ustala się uwzględnienie przepisów ogólnych planu.

§ 29. 1. Teren oznaczony na rysunku planu symbolem **1ZU** przeznaczają się pod **zielenią urządzołą** wraz z obiektami i urządzeniami towarzyszącymi.

2. Teren, o którym mowa w ust. 1, jest przeznaczony pod lokalizację inwestycji celu publicznego.

3. W zakresie zagospodarowania terenu, o którym mowa w ust. 1:

1) ustala się:

- a) powierzchnię biologicznie czynną – minimum 70 %,
- b) obsługę komunikacyjną – od otaczających dróg publicznych i ciągów pieszo-jezdnych,
- c) urządzenie zieleni w zróżnicowanych formach roślinności;
- d) zachowanie i ochronę istniejących drzew, z zastrzeżeniem pkt 2 lit. c;

2) dopuszcza się:

- a) lokalizację placu zabaw oraz obiektów rekreacji;
- b) lokalizację akcentów architektonicznych i przestrzennych, w tym rzeźb i fontann oraz obiektów małej architektury i oświetlenia,
- c) wycinkę drzew wyłącznie ze względu na konieczność realizacji sieci i elementów infrastruktury technicznej, względy sanitarne oraz zagrożenie ludzi lub mienia;

3) zakazuje się:

- a) grodzenia terenu,
- b) budowy budynków.

§ 30. 1. Teren oznaczony na rysunku planu symbolem **2U** przeznaczają się pod **zabudowę usługową** wraz z obiektami i urządzeniami towarzyszącymi.

2. Ustala się następujące warunki zabudowy i zagospodarowania terenu, o którym mowa w ust. 1:

1) parametry i wskaźniki kształtowania zabudowy i zagospodarowania w granicach działki budowlanej:

- a) powierzchnia zabudowy - maksimum 70%,
- b) intensywność zabudowy: od 0 do 1,5,
- c) teren biologicznie czynny - minimum 5%,
- d) wysokość budynku - maksimum 8 m,
- e) dachy – płaskie;
- f) miejsca postojowe – w liniach rozgraniczających dróg publicznych, bez określania wskaźnika;

2) obsługa komunikacyjna - od otaczających dróg publicznych i ciągów pieszo-jezdnych.

§ 31. 1. Teren oznaczony na rysunku planu symbolem **3MN,U** przeznaczają się pod **zabudowę mieszkaniową jednorodzinną i usługową** wraz z obiektami i urządzeniami towarzyszącymi oraz zielenią urządzołą.

2. W zakresie zabudowy i zagospodarowania terenu, o którym mowa w ust. 1, ustala się:

1) wskaźniki i parametry zagospodarowania w granicach działki budowlanej:

- a) powierzchnia zabudowy – maksimum 40 %,
- b) intensywność zabudowy – minimum 0,2, maksimum 1,0,
- c) powierzchnia biologicznie czynna – minimum 30 %,
- d) wysokość budynków – maksimum 10 m,

- e) dachy – symetryczne o kącie nachylenia głównych połaci do płaszczyzny poziomej od 30° do 45°, z zastrzeżeniem § 6 ust. 3 pkt 3,
 - f) miejsca postojowe – zgodnie z § 17 ust. 5;
- 2) obsługę komunikacyjną – od otaczających dróg i ciągu pieszo-jezdnego.
3. Na terenie, o którym mowa w ust. 1 dopuszcza się lokalizację budynków pomocniczych.

§ 32. 1. Teren oznaczony na rysunku planu symbolem **4U,KX** przeznaczają się pod **zabudowę usługową i parkingi** wraz z obiektami i urządzeniami towarzyszącymi.

2. Zagospodarowanie terenu, o którym mowa w ust. 1, może być związane z realizacją celu publicznego.
3. W zakresie zabudowy i zagospodarowania terenu, o którym mowa w ust. 1, ustala się:
- 1) wskaźniki i parametry zagospodarowania w granicach działki budowlanej:
- a) powierzchnia zabudowy – maksimum 40 %,
 - b) intensywność zabudowy – minimum 0,2, maksimum 2,5,
 - c) powierzchnia biologicznie czynna – minimum 30 %,
 - d) wysokość budynków – maksimum 10 m,
 - e) dachy – płaskie,
 - f) miejsca postojowe – zgodnie z § 17 ust. 5;
- 2) obsługę komunikacyjną – od otaczających dróg i ciągów pieszo-jezdnych.

§ 33. 1. Tereny oznaczone na rysunku planu symbolami **5U** przeznaczają się pod **zabudowę usługową** wraz z obiektami i urządzeniami towarzyszącymi.

2. W zakresie zabudowy i zagospodarowania terenu, o którym mowa w ust. 1, ustala się:
- 1) wskaźniki i parametry zagospodarowania w granicach działki budowlanej:
- a) powierzchnia zabudowy – maksimum 60 %,
 - b) intensywność zabudowy – minimum 0,2, maksimum 2,5,
 - c) powierzchnia biologicznie czynna – minimum 10 %,
 - d) wysokość budynków – maksimum 12 m,
 - e) dachy – płaskie lub symetryczne o kącie nachylenia głównych połaci do płaszczyzny poziomej od 15° do 30°,
 - f) miejsca postojowe – zgodnie z § 17 ust. 5;
- 2) obsługę komunikacyjną – od otaczających dróg i ciągu pieszo-jezdnego.

§ 34. 1. Tereny oznaczone na rysunku planu symbolami **6.1MN, 6.2MN i 6.3MN** przeznaczają się pod **zabudowę mieszkaniową jednorodzinną** wraz z obiektami i urządzeniami towarzyszącymi oraz zielenią urządzoną.

2. W zakresie zabudowy i zagospodarowania terenów, o których mowa w ust. 1, ustala się:
- 1) wskaźniki i parametry zagospodarowania w granicach działki budowlanej:
- a) powierzchnia zabudowy – maksimum 40 %,
 - b) intensywność zabudowy – minimum 0,2, maksimum 1,0,
 - c) powierzchnia biologicznie czynna – minimum 30 %,
 - d) wysokość budynków – maksimum 10 m,
 - e) dachy – symetryczne o nachyleniu połaci od 30° do 45°, z zastrzeżeniem § 6 ust. 3 pkt 3,
 - f) miejsca postojowe – zgodnie z § 17 ust. 5;
- 2) obsługę komunikacyjną – od otaczających dróg i ciągu pieszo-jezdnego.
3. Na terenach, o których mowa w ust. 1 dopuszcza się lokalizację budynków pomocniczych.

§ 35. 1. Teren oznaczony na rysunku planu symbolami **7U,P** przeznaczony jest pod **zabudowę usługową i produkcyjną** wraz z obiektami i urządzeniami towarzyszącymi.

2. W ramach przeznaczenia uzupełniającego dopuszcza się usługi z zakresu kultury, rozrywki, gastronomii, sportu, rekreacji.

3. W zakresie zabudowy i zagospodarowania terenu, o którym mowa w ust. 1, ustala się:

- 1) wskaźniki i parametry zagospodarowania w granicach działki budowlanej:
 - a) maksymalną powierzchnię zabudowy działki budowlanej – 70 %,
 - b) intensywność zabudowy – minimum 0, maksimum 3,0,
 - c) minimalną powierzchnię terenu biologicznie czynnego działki budowlanej – 10 %,
 - d) maksymalną wysokość budynków – 15 m,
 - e) dachy – płaskie lub o formie wynikającej z potrzeb technologicznych,
 - f) miejsca postojowe – zgodnie z § 17 ust. 5;
- 2) obsługę komunikacyjną – od otaczających dróg i ciągów pieszo-jezdnych.

§ 36. 1. Teren oznaczony na rysunku planu symbolem **8MN,U** przeznaczony jest pod **zabudowę mieszkaniową jednorodzinną i usługową** wraz z obiektami i urządzeniami towarzyszącymi oraz zielenią urządzoną.

2. W zakresie zabudowy i zagospodarowania terenu, o którym mowa w ust. 1, ustala się:

- 1) wskaźniki i parametry zagospodarowania w granicach działki budowlanej:
 - a) powierzchnia zabudowy – maksimum 40 %,
 - b) intensywność zabudowy – minimum 0,5, maksimum 1,2,
 - c) powierzchnia biologicznie czynna – minimum 30 %,
 - d) wysokość budynków – maksimum 10 m,
 - e) dachy – płaskie lub dwuspadowe symetryczne o nachyleniu połaci od 30° do 45°,
 - f) miejsca postojowe – zgodnie z § 17 ust. 5;
- 2) obsługę komunikacyjną – od otaczających dróg i ciągu pieszo-jezdnego.

§ 37. 1. Tereny oznaczone na rysunku planu symbolami **9MW,U** i **10MW,U** przeznaczony jest pod **zabudowę mieszkaniową wielorodzinną i usługową** wraz z obiektami i urządzeniami towarzyszącymi oraz zielenią urządzoną.

2. W zakresie zabudowy i zagospodarowania terenów, o których mowa w ust. 1, ustala się:

- 1) wskaźniki i parametry zagospodarowania w granicach działki budowlanej:
 - a) powierzchnia zabudowy – maksimum 50 %,
 - b) intensywność zabudowy – minimum 0,8, maksimum 2,0,
 - c) powierzchnia biologicznie czynna – minimum 25 %,
 - d) wysokość budynków – maksimum 10 m,
 - e) dachy – płaskie, z zastrzeżeniem § 6 ust. 3 pkt 3,
 - f) miejsca postojowe – zgodnie z § 17 ust. 5;
- 2) obsługę komunikacyjną – od otaczających dróg i ciągów pieszo-jezdnych.

§ 38. 1. Tereny oznaczone na rysunku planu symbolami **11MN,U** i **12MN,U** przeznaczony jest pod **zabudowę mieszkaniową jednorodzinną i usługową** wraz z obiektami i urządzeniami towarzyszącymi oraz zielenią urządzoną.

2. W zakresie zabudowy i zagospodarowania terenów, o których mowa w ust. 1, ustala się:

- 1) wskaźniki i parametry zagospodarowania w granicach działki budowlanej:

- a) powierzchnia zabudowy – maksimum 40 %,
 - b) intensywność zabudowy – minimum 0,2, maksimum 1,0,
 - c) powierzchnia biologicznie czynna – minimum 30 %,
 - d) wysokość budynków – maksimum 10 m,
 - e) dachy – dwuspadowe symetryczne o nachyleniu połaci od 30° do 45°, z zastrzeżeniem § 6 ust. 3 pkt 3,
 - f) miejsca postojowe – zgodnie z § 17 ust. 5;
- 2) obsługę komunikacyjną – od otaczających dróg.

3. Na terenach, o których mowa w ust. 1 dopuszcza się lokalizację budynków pomocniczych.

§ 39. 1. Tereny oznaczone na rysunku planu symbolem 13.1ZU, 13.2ZU i 14ZU przeznacza się pod zieleń urządzoną wraz z obiektami i urządzeniami towarzyszącymi.

2. Tereny, o których mowa w ust. 1, są przeznaczone pod lokalizację inwestycji celu publicznego.

3. W zakresie zagospodarowania terenu, o którym mowa w ust. 1:

1) ustala się:

- a) powierzchnię biologicznie czynną – minimum 40 %,
- b) obsługę komunikacyjną – od otaczających dróg publicznych i ciągów pieszo-jezdnych,
- c) urządzenie zieleni w zróżnicowanych formach roślinności;

2) zachowanie i ochronę istniejących drzew, z zastrzeżeniem pkt 2 lit. c;

3) dopuszcza się:

- a) lokalizację placu zabaw oraz obiektów rekreacji,
- b) lokalizację akcentów architektonicznych i przestrzennych, w tym rzeźb i fontann oraz obiektów małej architektury i oświetlenia,
- c) wycinkę drzew wyłącznie ze względu na konieczność realizacji sieci i elementów infrastruktury technicznej, względy sanitarne oraz zagrożenie ludzi lub mienia;

4) zakazuje się:

- a) grodzenia terenu,
- b) budowy budynków.

§ 40. 1. Teren oznaczony na rysunku planu symbolem **15ZP,ZU,WS** przeznacza się pod **zieleń naturalną, zieleń urządzoną i wody powierzchniowe śródlądowe – rzeka Supraśl** wraz z obiektami i urządzeniami towarzyszącymi.

2. Teren, o którym mowa w ust. 1, stanowi przestrzeń publiczną, której zagospodarowanie może być związane z realizacją celu publicznego

3. W zakresie zagospodarowania terenu, o którym mowa w ust. 1:

1) ustala się:

- a) powierzchnię biologicznie czynną – minimum 50 %,
- b) obsługę komunikacyjną – od otaczających dróg publicznych i ciągów pieszo-jezdnych (poza granicami opracowania);

2) zachowanie i ochronę istniejących drzew, z zastrzeżeniem pkt 2 lit. f;

3) utrzymanie biologicznej obudowy brzegów rzeki, z dopuszczeniem elementów wymienionych w pkt 2 lit. d i e,

4) dopuszcza się:

- a) lokalizację placu zabaw oraz obiektów rekreacji;
- b) lokalizację akcentów architektonicznych i przestrzennych, w tym rzeźb i fontann oraz obiektów małej architektury i oświetlenia,

- c) urządzenie zieleni w zróżnicowanych formach roślinności ozdobnej,
 - d) realizację obiektów związanych z parkowym zagospodarowaniem terenów nadrzecznych w powiązaniu z korytem rzeki Supraśl, np.: mostków, kładek pieszo-rowerowych, spiętrzania wody, kaskad, miejsc wypoczynkowych i rekreacyjnych, obiektów małej architektury, iluminacji, zróżnicowania szerokości koryta rzeki oraz innych budowli wodnych,
 - e) częściowe utwardzenie brzegów koryta rzeki np.: kamieniem naturalnym,
 - f) wycinkę drzew wyłącznie ze względu na konieczność realizacji sieci i elementów infrastruktury technicznej, względy sanitarne oraz zagrożenie ludzi lub mienia;
- 5) zakazuje się grodzienia terenu.

§ 41. 1. Tereny oznaczone na rysunku planu symbolami: **1KDD - 7KDD** przeznacza się pod **drogi publiczne klasy dojazdowej**.

2. Tereny, o których mowa w ust. 1, są przeznaczone pod lokalizację inwestycji celu publicznego.

3. Klasyfikacja techniczno-użytkowa dróg: dojazdowa oznaczona symbolem „D”.

§ 42. 1. Tereny oznaczone na rysunku planu symbolami **8KPJ - 11KPJ** pod przeznacza się pod **ciągi pieszo-jezdne**.

2. Zagospodarowanie terenów, o których mowa w ust. 1, może być związane z realizacją celu publicznego.

3. Zagospodarowanie terenów, o których mowa w ust. 1, jako terenów ogólnodostępnych:

- 1) w powiązaniu z zagospodarowaniem sąsiadujących przestrzeni publicznych poprzez dostosowanie poziomu ukształtowania terenu;
 - 2) z zachowaniem kontynuacji ciągów komunikacyjnych pieszych i rowerowych.
4. W zakresie zagospodarowania terenów, o których mowa w ust. 1, dopuszcza się:

- 1) zjazdy na przyległe tereny;
- 2) chodniki
- 3) urządzenia służące utrzymaniu porządku,
- 4) miejsca postojowe,
- 5) zieleni urządzoną,
- 6) zieleni izolacyjną,
- 7) uzbrojenie techniczne.

Rozdział 13. Przepisy końcowe

§ 43. Wykonanie uchwały powierza się Burmistrzowi Wasilkowa.

§ 44. Uchwała wchodzi w życie po upływie 14 dni od daty jej ogłoszenia w Dzienniku Urzędowym Województwa Podlaskiego.

Przewodniczący Rady
Miejskiej

**Jarosław
Aleksander Zalejski**

Załącznik Nr 2 do uchwały Nr LXIII/539/22
Rady Miejskiej w Wasilkowie
z dnia 24 listopada 2022 r.

Sposób rozpatrzenia uwag do projektu miejscowego planu zagospodarowania przestrzennego części terenu miasta Wasilkowa („Nadrzecze”) – etap I

Na podstawie art. 20 ust. 1 ustawy z dnia 27 marca 2003 r. o planowaniu i zagospodarowaniu przestrzennym (Dz.U. 2022 poz. 503 z późn. zm.), stwierdza się, że do projektu planu nie wniesiono uwag w trybie przepisów art. 18 ustawy o planowaniu i zagospodarowaniu przestrzennym oraz art. 39 ust. 1 i art. 40 ustawy z dnia 30 października 2008 r. o udostępnianiu informacji o środowisku i jego ochronie, udziale społeczeństwa w ochronie środowiska oraz o ocenach oddziaływania na środowisko (Dz. U. z 2022 r. poz. 1029 z późn. zm.).


Przewodniczący Rady Miejskiej

Jarosław Aleksander Zalejski

Załącznik Nr 3 do uchwały Nr LXIII/539/22

Rady Miejskiej w Wasilkowie

z dnia 24 listopada 2022 r.

Sposób realizacji oraz zasady finansowania zapisanych w miejscowym planie zagospodarowania przestrzennego części terenu miasta Wasilkowa („Nadrzecze”) – etap I inwestycji z zakresu infrastruktury technicznej, które należą do zadań własnych Gminy Wasilków.

Na podstawie art. 20 ust. 1 ustawy z dnia 27 marca 2003 r. o planowaniu i zagospodarowaniu przestrzennym (Dz. U. z 2022 r. poz. 503 z późn. zm.) stwierdza się, że na terenie objętym planem przewiduje się realizację inwestycji z zakresu infrastruktury technicznej należących do zadań własnych Gminy Wasilków, sukcesywnie w zależności od środków finansowych przewidzianych na ten cel w corocznych budżetach Gminy Wasilków, z wykorzystaniem funduszy unijnych oraz środków zewnętrznych.

Przewodniczący Rady Miejskiej

Jarosław Aleksander Zalejski

Załącznik Nr 4 do uchwały Nr LXIII/539/22
Rady Miejskiej w Wasilkowie
z dnia 24 listopada 2022 r.
Załącznik4.gml

Dane przestrzenne, o których mowa w art. 67a ust. 3 i 5 ustawy z dnia 27 marca 2003 r. o planowaniu i zagospodarowaniu przestrzennym (j.t. Dz.U. z 2020 r. poz. 293 z późn. zm.) ujawnione zostaną po kliknięciu w ikonę

Przewodniczący Rady Miejskiej

Jarosław Aleksander Zalejski

Załącznik Nr 5
do uchwały Nr LXIII/2022
z dnia 24 listopada 2022 r.

Wasilków, 21.11.2022 r.

Komisja Oświaty, Kultury
i Spraw Społecznych
Rady Miejskiej w Wasilkowie

Opinia nr 104/2022
Komisja Oświaty, Kultury
i Spraw Społecznych
Rady Miejskiej w Wasilkowie
z dnia 21 listopada 2022 r.

OSO.0014.4.104.2022.AR

Komisja Oświaty, Kultury i Spraw Społecznych Rady Miejskiej w Wasilkowie
pozytywnie opiniuje projekt uchwały w sprawie zmian w budżecie gminy na
2022 r.

Przewodniczący Komisji

Robert Lewkowicz

W głosowaniu udział wzięło 7 radnych.

Wyniki głosowania:

ZA – 6; PRZECIW – 0; WSTRZYMUJĘ SIĘ – 1.

Załącznik Nr 6
dokumentacja Nr LXIII/2022
z dnia 21 listopada 2022 r.

Wasilków, 21.11.2022 r.

Komisja Ładu Przestrzennego
I Infrastruktury Technicznej
Rady Miejskiej w Wasilkowie

Opinia nr 280/2022
Komisji Ładu Przestrzennego
I Infrastruktury Technicznej
Rady Miejskiej w Wasilkowie
z dnia 21 listopada 2022 r.

OSO.0014.2.280.2022.AR

Komisja Ładu Przestrzennego i Infrastruktury Technicznej Rady Miejskiej w Wasilkowie **pozytywnie opiniuje** projekt uchwały w sprawie zmian w budżecie gminy na 2022 r.

Przewodniczący Komisji



Andrzej Augustynowicz

W głosowaniu udział wzięło 11 radnych.

Wyniki głosowania:

ZA – 10; PRZECIWIW – 0; WSTRZYMUJĘ SIĘ – 1.

**UCHWAŁA NR LXIII/540/22
RADY MIEJSKIEJ W WASILKOWIE**

z dnia 24 listopada 2022 r.

w sprawie zmian do budżetu gminy na 2022 rok

Załącznik Nr 7
do protokołu Nr LXIII/2022
z dnia 24 listopada 2022 r.

Na podstawie art. 18 ust. 2 pkt. 4, pkt. 9 lit. „d” oraz lit. „i” ustawy z dnia 8 marca 1990 r. o samorządzie gminnym (t.j. Dz. U. z 2022 r. poz. 559, 1005, 1079), art. 211, art. 212, art. 214, art. 215, art. 235, art. 236, art. 237 ustawy z dnia 27 sierpnia 2009 r. o finansach publicznych (t.j. Dz. U. z 2022 r. poz. 1634, 1079, 1692, 1747, 1768, 1725, 1964), Rada Miejska w Wasilkowie uchwala, co następuje:

- § 1. Dokonuje się zmian w planie dochodów budżetu gminy - zgodnie z załącznikiem nr 1.
- § 2. Dokonuje się zmian w planie wydatków budżetu gminy - zgodnie z załącznikiem nr 2.
- § 3. Wydatki na zadania inwestycyjne stanowią załącznik Nr 3.
- § 4. Plan przychodów i kosztów samorządowego zakładu budżetowego, zgodnie z załącznikiem nr 4.
- § 5. Dotacje udzielane z budżetu, zgodnie z załącznikiem nr 5.
- § 6. Budżet po dokonanych zmianach wynosi:

1) Plan dochodów ogółem 110 512 353 zł, z tego:

- dochody bieżące w wysokości 92 711 173 zł,
- dochody majątkowe w wysokości 17 801 180 zł.

2) Plan wydatków ogółem 132 465 746 zł,

- wydatki bieżące w wysokości - 96 460 116 zł,
- wydatki majątkowe w wysokości - 36 005 630 zł.

§ 7. Deficyt w wysokości 21 953 393 zł zostanie pokryty przychodami pochodzącymi z:

1) zaciąganych kredytów w kwocie – 6 363 349 zł,

2) wolnych środków, jako nadwyżki środków pieniężnych na rachunku bieżącym budżetu gminy wynikających z rozliczeń wyemitowanych papierów wartościowych, kredytów i pożyczek z lat ubiegłych w kwocie – 15 172 379 zł,

3) przychodów jednostek samorządu terytorialnego z niewykorzystanych środków pieniężnych na rachunku bieżącym budżetu, wynikających z rozliczenia dochodów i wydatków nimi finansowanych związanych ze szczególnymi zasadami wykonywania budżetu określonymi odrębnymi ustawami - 60 656 zł,

4) przychodów wynikających z rozliczenia środków określonych w art. 5 ust. 1 pkt 2 i dotacji na realizację programu, projektu lub zadania finansowego z udziałem tych środków - 357 009 zł.

§ 8. Wykonanie uchwały powierza się Burmistrzowi Wasilkowa.

§ 9. Uchwała wchodzi w życie z dniem podjęcia i podlega publikacji w Dzienniku Urzędowym Województwa Podlaskiego.

Przewodniczący Rady Miejskiej

Jarosław Aleksander Zalejski

Załącznik Nr 1 do uchwały Nr LXIII/540/22
Rady Miejskiej w Wasilkowie
z dnia 24 listopada 2022 r.

Dochody

w złotych

Rodzaj zadania: **Poroz. z JST**

Dział	Rozdział	§	Nazwa	Plan przed zmianą	Zmniejszenie	Zwiększenie	Plan po zmianach (5+6+7)
1	2	3	4	5	6	7	8
majątkowe							
majątkowe razem:				80 000,00	0,00	0,00	80 000,00
			w tym z tytułu dotacji i środków na finansowanie wydatków na realizację zadań finansowanych z udziałem środków, o których mowa w art. 5 ust. 1 pkt 2 i 3	0,00	0,00	0,00	0,00

Rodzaj zadania: **Własne**

Dział	Rozdział	§	Nazwa	Plan przed zmianą	Zmniejszenie	Zwiększenie	Plan po zmianach (5+6+7)
1	2	3	4	5	6	7	8
bieżące							
720			Informatyka	233 547,00	0,00	325,00	233 872,00
			w tym z tytułu dotacji i środków na finansowanie wydatków na realizację zadań finansowanych z udziałem środków, o których mowa w art. 5 ust. 1 pkt 2 i 3	233 547,00	0,00	325,00	233 872,00
	72095		Pozostała działalność	233 547,00	0,00	325,00	233 872,00
			w tym z tytułu dotacji i środków na finansowanie wydatków na realizację zadań finansowanych z udziałem środków, o których mowa w art. 5 ust. 1 pkt 2 i 3	233 547,00	0,00	325,00	233 872,00
		2057	Dotacja celowa w ramach programów finansowanych z udziałem środków europejskich oraz środków, o których mowa w art. 5 ust. 3 pkt 5 lit. a i b ustawy, lub płatności w ramach budżetu środków europejskich, realizowanych przez jednostki samorządu terytorialnego	233 547,00	0,00	325,00	233 872,00
801			Oświata i wychowanie	3 153 296,00	0,00	25 414,00	3 178 710,00

			w tym z tytułu dotacji i środków na finansowanie wydatków na realizację zadań finansowanych z udziałem środków, o których mowa w art. 5 ust. 1 pkt 2 i 3	843 612,00	0,00	0,00	843 612,00
	80104		Przedszkola	1 998 215,00	0,00	25 414,00	2 023 629,00
			w tym z tytułu dotacji i środków na finansowanie wydatków na realizację zadań finansowanych z udziałem środków, o których mowa w art. 5 ust. 1 pkt 2 i 3	572 777,00	0,00	0,00	572 777,00
		0920	Wpływy z pozostałych odsetek	140,00	0,00	2 032,00	2 172,00

Strona 1 z 2

		2910	Wpływy ze zwrotów dotacji oraz płatności wykorzystanych niezgodnie z przeznaczeniem lub wykorzystanych z naruszeniem procedur, o których mowa w art. 184 ustawy, pobranych nienależnie lub w nadmiernej wysokości	6 603,00	0,00	23 382,00	29 985,00
			bieżące razem:	65 189 442,00	0,00	25 739,00	65 215 181,00
			w tym z tytułu dotacji i środków na finansowanie wydatków na realizację zadań finansowanych z udziałem środków, o których mowa w art. 5 ust. 1 pkt 2 i 3	1 218 547,00	0,00	325,00	1 218 872,00

majątkowe							
720			Informatyka	190 000,00	-325,00	0,00	189 675,00
			w tym z tytułu dotacji i środków na finansowanie wydatków na realizację zadań finansowanych z udziałem środków, o których mowa w art. 5 ust. 1 pkt 2 i 3	190 000,00	-325,00	0,00	189 675,00
	72095		Pozostała działalność	190 000,00	-325,00	0,00	189 675,00
			w tym z tytułu dotacji i środków na finansowanie wydatków na realizację zadań finansowanych z udziałem środków, o których mowa w art. 5 ust. 1 pkt 2 i 3	190 000,00	-325,00	0,00	189 675,00
		6257	Dotacja celowa w ramach programów finansowych z udziałem środków europejskich oraz środków, o których mowa w art. 5 ust. 3 pkt 5 lit. a i b ustawy, lub płatności w ramach budżetu środków europejskich, realizowanych przez jednostki samorządu terytorialnego	190 000,00	-325,00	0,00	189 675,00
			majątkowe razem:	17 721 505,00	-325,00	0,00	17 721 180,00
			w tym z tytułu dotacji i środków na finansowanie wydatków na realizację zadań finansowanych z udziałem środków, o których mowa w art. 5 ust. 1 pkt 2 i 3	5 517 195,00	-325,00	0,00	5 516 870,00


Rodzaj zadania:

Zlecone

Dział	Rozdział	§	Nazwa	Plan przed zmianą	Zmniejszenie	Zwiększenie	Plan po zmianach (5+6+7)
1	2	3	4	5	6	7	8
				bieżące			
				27 495 992,00	0,00	0,00	27 495 992,00

	w tym z tytułu dotacji i środków na finansowanie wydatków na realizację zadań finansowanych z udziałem środków, o których mowa w art. 5 ust. 1 pkt 2 i 3	0,00	0,00	0,00	0,00
Ogółem:					
	w tym z tytułu dotacji i środków na finansowanie wydatków na realizację zadań finansowanych z udziałem środków, o których mowa w art. 5 ust. 1 pkt 2 i 3	110 486 939,00	-325,00	25 739,00	110 512 353,00
		6 735 742,00	-325,00	325,00	6 735 742,00

(* kol 2 do wykorzystania fakultatywnego)


 Przewodniczący Rady Miejskiej
 Jarosław Aleksander Zalejski

Załącznik Nr 3 do uchwały Nr LXIII/540/22

Rady Miejskiej w Wasilkowie

z dnia 24 listopada 2022 r.

Wydatki na zadania inwestycyjne

w złotych

Lp.	Dział	Rozdz.	Nazwa zadania inwestycyjnego	Łączne koszty finansowe	Planowane wydatki z tego źródła finansowania				Jednostka organizacyjna realizująca program lub koordynując a wykonanie programu	
					rok budżetowy 2022 (7+8+9+10)	dochody własne jst,	kredyty i pożyczki	środki pochodzące z innych źródeł*		środki wymienione w art. 5 ust. 1 pkt 2 i 3 u.f.p.
1	2	3	4	5	6	7	8	9	10	11
1.	010	01043	Przebudowa ujęcia wody w Rybnikach wraz z dokumentacją	133 230	133 230	13 230	120 000	A. B. C.		Urząd Miejski w Wasilkowie
2.	010	01095	Budowa sieci wodno-kanalizacyjnej do m. Katrynka	20 000	20 000	20 000		A. B. C.		Urząd Miejski w Wasilkowie
3.	010	01095	Zakup stołu bilardowego (f.solecki Dąbrówki – 11 141)	12 861	12 861	11 141		A. 1 720 B. C.		Urząd Miejski w Wasilkowie
RAZEM DZIAŁ 010				166 091	166 091	44 371	120 000	1 720		
4.	400	40003	Słoneczny Wasilków – instalacje OZE w Gminie Wasilków	22 002	16 502	5 776		A. B. C.	10 726	Urząd Miejski w Wasilkowie
RAZEM DZIAŁ 400				22 002	16 502	5 776			10 726	

5.	600	60016	Dokumentacja techniczna ul. Nadawki w Wasilkowie ze ścieżką rowerową i infrastrukturą	118 449	118 449	118 449	A. B. C.	Urząd Miejski w Wasilkowie
6.	600	60016	Dokumentacja techniczna przebudowy ul. Żurawiej do ul. Wojtachowskiej ze ścieżką rowerową i infrastrukturą	55 965	55 965	55 965	A. B. C.	Urząd Miejski w Wasilkowie
7.	600	60016	Dokumentacja techniczna budowy ul. Dmowskiego w Wasilkowie	69 495	69 495	69 495	A. B. C.	Urząd Miejski w Wasilkowie
8.	600	60016	Dokumentacja techniczna budowy ul. Niemeńskiej, Wileńskiej, Bagnowskiej w Nowodworcach	168 340	168 340	168 340	A. B. C.	Urząd Miejski w Wasilkowie
9.	600	60016	Dokumentacja techniczna budowy ul. Brzozowej w Nowodworcach	51 660	30 000	30 000	A. B. C.	Urząd Miejski w Wasilkowie
10.	600	60016	Dokumentacja techniczna budowy ul. Piaskowej, Krótkiej, Podgórnej w Dąbrówkach	35 670	35 000	35 000	A. B. C.	Urząd Miejski w Wasilkowie
11.	600	60016	Dokumentacja techniczna budowy ul. Dębowej w Jurowcach	88 560	63 432	63 432	A. B. C.	Urząd Miejski w Wasilkowie
12.	600	60016	Dokumentacja techniczna budowy ul. Zagórnej i Północnej (odcinek od ul. Wiejskiej) w Jurowcach	60 000	60 000	60 000	A. B. C.	Urząd Miejski w Wasilkowie
13.	600	60016	Dokumentacja techniczna budowy ul. Wasilkowskiej w Nowodworcach	25 000	25 000	25 000	A. B. C.	Urząd Miejski w Wasilkowie
14.	600	60016	Dokumentacja techniczna budowy ul. Transportowej w Sochoniach	30 000	30 000	30 000	A. B. C.	Urząd Miejski w Wasilkowie

15.	600	60016	Dokumentacja techniczna budowy ul. Kościelnej i Podleśnej w Wasilkowie	52 890	50 000	50 000	A. B. C.	Urząd Miejski w Wasilkowie
16.	600	60016	Poprawa bezpieczeństwa pieszych w Wasilkowie na byłej drodze krajowej nr 19	123 560	118 640	23 729	A. B. 94 911 C.	Urząd Miejski w Wasilkowie
17.	600	60016	Budowa przejścia dla pieszych w Sochoniach	88 690	85 000	18 668	A. B. 66 332 C.	Urząd Miejski w Wasilkowie
18.	600	60016	Dokumentacja techniczna budowy ul. Supraśkiej w Wasilkowie wraz z infrastrukturą	59 655	59 655	59 655	A. B. C.	Urząd Miejski w Wasilkowie
19.	600	60016	Dokumentacja ul. Łąkowej w Studziankach	27 798	12 798	12 798	A. B. C.	Urząd Miejski w Wasilkowie
20.	600	60016	Dokumentacja ul. Nowej w Studziankach	19 926	4 926	4 926	A. B. C.	Urząd Miejski w Wasilkowie
21.	600	60016	Projekt chodnika ul. Ceglana w Nowodworcach (f. sołecki Nowodworce)	14 000	14 000	14 000	A. B. C.	Urząd Miejski w Wasilkowie
22.	600	60016	Dokumentacja na budowę ul. Polonijnej i Zielonej w Studziankach etap I (f. sołecki Studzianki II – 14 700)	114 780	114 780	114 780	A. B. C.	Urząd Miejski w Wasilkowie
23.	600	60016	Budowa chodnika w Wólcie Poduchownej –II etap (f. sołecki Wólka Przedmieście 17 000)	41 000	29 743	29 743	A. B. C.	Urząd Miejski w Wasilkowie
24.	600	60016	Dokumentacja na budowę kładki dla pieszych nad rzeką Czarną w Woroszyłach (f. sołecki Woroszyły 10 000)	29 600	29 600	29 600	A. B. C.	Urząd Miejski w Wasilkowie
25.	600	60016	Dokumentacja na budowę drogi w Katrynce (f. sołecki Katrynka 11 282)	95 841	67 339	67 339	A. B. C.	Urząd Miejski w Wasilkowie
26.	600	60016	Budowa chodnika w ul. Jana Pawła II	351 780	351 780	351 780	A. B. C.	Urząd Miejski w Wasilkowie
27.	600	60016	Przebudowa ul. Kryńskiej na odcinku od ul. Gajnej do ul. Dwornej	18 204	18 204	18 204	A. B. C.	Urząd Miejski w Wasilkowie

28.	600	60016	Budowa ul. Błektmej i Spożywczej w Wasilkowie	5 435 680	5 435 680	3 197 121	462 809	A. B. 1 775 750 C.	Urząd Miejski w Wasilkowie
29.	600	60016	Dokumentacja przebudowy ul. Sosnowej w Wasilkowie (odcinek od ul. Zajączkiej do ul. Modrzewiowej)	29 643	29 643	29 643		A. B. C.	Urząd Miejski w Wasilkowie
30.	600	60016	Budowa chodnika w ul. Grzybowej, Wiśniowej i Jagodowej w Wasilkowie	101 783	101 783	101 783		A. B. C.	Urząd Miejski w Wasilkowie
31.	600	60016	Przebudowa chodnika w ul. Czystej w Wasilkowie	98 000	98 000	98 000		A. B. C.	Urząd Miejski w Wasilkowie
32.	600	60016	Przebudowa chodnika w ul. Emilii Piater w Wasilkowie	35 200	35 200	35 200		A. B. C.	Urząd Miejski w Wasilkowie
33.	600	60016	Budowa ul. Zakładowej w Wasilkowie	550 000	540 160	310 160		A. B. C. 230 000	Urząd Miejski w Wasilkowie
34.	600	60016	Dokumentacja ul. Bukowej w Jurowcah	45 510	45 510	45 510		A. B. C.	Urząd Miejski w Wasilkowie
35.	600	60016	Budowa zatoki autobusowej przy ul. Polnej w Wasilkowie (przy szkole)	111 560	111 560	111 560		A. B. C.	Urząd Miejski w Wasilkowie
36.	600	60016	Budowa chodnika w ul. Ks. W. Rabczyńskiego na odcinku przy cmentarzu prawosławnym	42 804	42 804	42 804		A. B. C.	Urząd Miejski w Wasilkowie
37.	600	60016	Budowa parkingu przy ul. Supraślskiej i Podlesnej w Studziankach (naprzeciwko szkoły podstawowej)	110 000	110 000	110 000		A. B. C.	Urząd Miejski w Wasilkowie
38.	600	60016	Utworzenie miejsc parkingowych wzdłuż ul. Polnej pomiędzy szkołą podstawową w kierunku ronda Polna-Kościelna	500 000	500 000		500 000	A. B. C.	Urząd Miejski w Wasilkowie
39.	600	60016	Przebudowa chodników przy ul. Białostockiej w Wasilkowie (w rejonie parku)	35 000	35 000	35 000		A. B. C.	Urząd Miejski w Wasilkowie
40.	600	60016	Budowa ul. Nadrzecznej w Wasilkowie	1 000 000	1 000 000		400 000	A. B. 600 000 C.	Urząd Miejski w Wasilkowie

41.	600	60016	Przebudowa z rozbudową układu komunikacyjnego w obrębie ul. Kościelnej i Polnej w Wasilkowie wraz z rondem, miejscami postojowymi, ciągami komunikacyjnymi i towarzyszącą infrastrukturą techniczną	4 190 098	1 095 000	850 467	A. B. C. 244 533	Urząd Miejski w Wasilkowie
42.	600	60016	Budowa ul. Piasta w Wasilkowie	605 074	605 074	310 286	A. B. 294 788 C.	Urząd Miejski w Wasilkowie
43.	600	60016	Ciąg pieszo-rowerowy w drodze gminnej na odcinku Osowicze-Białystok wraz z oświetleniem – dokumentacja techniczna	53 874	23 174	23 174	A. B. C.	Urząd Miejski w Wasilkowie
44.	600	60016	Dokumentacja techniczna ul. Polnej, Nowej i Łąkowej w Sochoniach	37 762	7 553	7 553	A. B. C.	Urząd Miejski w Wasilkowie
45.	600	60016	Dokumentacja na drogę w Rybnikach na działce nr 500/2	24 969	6 969	6 969	A. B. C.	Urząd Miejski w Wasilkowie
46.	600	60016	Dokumentacja techniczna budowy drogi Polnej i Słonecznej w Jurowcach	32 841	32 841	32 841	A. B. C.	Urząd Miejski w Wasilkowie
47.	600	60016	Przebudowa ul. Wierzbowej, Magnoliowej, Orzechowej i Jaworowej w Wasilkowie	1 326 511	2 000	1 000	A. B. 1 000 C.	Urząd Miejski w Wasilkowie
48.	600	60016	Budowa ul. Dwornej w Studziankach na odcinku od ul. Wasilkowskiej do ul. Stawowej wraz z oświetleniem ulicznym	1 072 617	1 000	500	A. B. 500 C.	Urząd Miejski w Wasilkowie
49.	600	60016	Przebudowa ul. Magnoliowej i Orzechowej w Wasilkowie – etap III	1 362 064	1 362 064	594 064	A. B. 768 000 C.	Urząd Miejski w Wasilkowie
50.	600	60016	Budowa drogi o oznaczeniu KDL z rozbudową ul. Łąkowej w Wasilkowie	4 253 000	1 970 666	970 666	A. B. 1 000 000 C.	Urząd Miejski w Wasilkowie
51.	600	60016	Budowa ul. Żurawiej w Wasilkowie do ul. Wojtachowskiej	2 341 500	500 000	250 000	A. B. 250 000 C.	Urząd Miejski w Wasilkowie

52.	600	60016	Budowa ul. Dmowskiego i ul. Suprańskiej w Wasilkowie	4 381 500	1 255 784	29 334	A. B. 1 226 450 C.	Urząd Miejski w Wasilkowie
			RAZEM DZIAŁ 600	29 517 853	16 559 611	8 644 538	1 362 809	6 552 264
53.	630	63003	Szlaki turystyczne w Gminie Wasilków - oznakowanie i infrastruktura rowerowa obwodnica Gminy Wasilków i szlak grzybiarski	85 750	85 750	85 750	A. B. C.	Urząd Miejski w Wasilkowie
			RAZEM DZIAŁ 630	85 750	85 750	85 750		
54.	700	70005	Dokumentacja techniczna modernizacji budynku przy ul. Białostockiej 32 A w Wasilkowie	43 050	43 050	43 050	A. B. C.	Urząd Miejski w Wasilkowie
55.	700	70005	Wypuk gruntów	281 000	281 000	281 000	A. B. C.	Urząd Miejski w Wasilkowie
56.	700	70005	Dokumentacja techniczna 6 wielorodzinnych budynków komunalnych przy ul. Piaskowej w Wasilkowie	350 000	350 000	350 000	A. B. C.	Urząd Miejski w Wasilkowie
57.	700	70095	Utwardzenie placu przy wiacie i za świetlicą wiejską w Studziankach (f.solecki Studzianki I)	30 000	30 000	30 000	A. B. C.	Urząd Miejski w Wasilkowie
58.	700	70095	Zakup traktora do koszenia trawy (f.solecki Dąbrówki)	15 500	15 500	15 500	A. B. C.	Urząd Miejski w Wasilkowie
			RAZEM DZIAŁ 700	719 550	719 550	719 550		
59.	720	72095	Cyfrowa gmina	189 675	189 675		A. B. C.	Urząd Miejski w Wasilkowie
			RAZEM DZIAŁ 720	189 675	189 675			189 675
60.	750	75095	Modernizacja budynku urzędu - budowa klimatyzacji	240 000	230 406	230 406	A. B. C.	Urząd Miejski w Wasilkowie
61.	750	75095	Utworzenie Inkubatora Przedsiębiorczości w Gminie Wasilków	2 105 000	105 000	105 000	A. B. C.	Urząd Miejski w Wasilkowie
62.	750	75095	Zakup samochodu	98 260	98 260	98 260	A. B. C.	Urząd Miejski w Wasilkowie
			RAZEM DZIAŁ 750	2 443 260	433 666	433 666		

63.	754	75412	Remiza w Dąbrówkach – projekt remizy ze świetlicą i budowa garażu	2 197 950	2 197 950	1 473 128	414 822	A. 310 000 B. C.	Urząd Miejski w Wasilkowie
64.	754	75412	Zagospodarowanie terenu przy budynku OSP w Wasilkowie	69 465	69 465	69 465		A. B. C.	Urząd Miejski w Wasilkowie
65.	754	75495	Monitoring miejski	50 000	50 000	50 000		A. B. C.	Urząd Miejski w Wasilkowie
			RAZEM DZIAŁ 754	2 317 415	2 317 415	1 592 593	414 822	310 000	
66.	801	80101	Rozbudowa Szkoły Podstawowej w Studziankach	4 320 000	3 320 000	320 000	2 000 000	A.1 000 000 B. C.	Urząd Miejski w Wasilkowie
67.	801	80101	Modernizacja bieżni lekkoatletycznej na stadionie przy Szkole Podstawowej przy ul. Polnej – etap II (budżet obywatelski-135 000 zł)	499 459	499 459	499 459		A. B. C.	Urząd Miejski w Wasilkowie
68.	801	80101	Radosne podwórko II – strefa gier i zabaw – zakup nowych elementów i poszerzenie placu zabaw przy Szkole Podstawowej Nr 1 ul. Mickiewicza (b.obywatelski)	49 077	49 077	49 077		A. B. C.	SP im. Króla Zygmunta w Wasilkowie
69.	801	80101	Budowa sieci kanalizacji sanitarnej wraz z przyłączem do filii szkoły podstawowej w Jurowcach	50 317	50 317	50 317		A. B. C.	Urząd Miejski w Wasilkowie
70.	801	80104	Nowoczesne Przedszkole Słoneczne w Wasilkowie - rozbudowa w ramach projektu zintegrowanego	11 581 327	2 509 628	13 533	1 339 977	A. B. C.	Urząd Miejski w Wasilkowie
			RAZEM DZIAŁ 801	16 500 180	6 428 481	932 386	3 339 977	1 000 000	1 156 118
71.	853	85395	Budowa Wasilkowskiego Domu Seniora – dokumentacja techniczna	77 538	38 500	38 500		A. B. C.	Urząd Miejski w Wasilkowie
			RAZEM DZIAŁ 853	77 538	38 500	38 500			
72.	900	90002	Dokumentacja punktu selektywnej zbiórki odpadów komunalnych	30 000	30 000	30 000		A. B. C.	Urząd Miejski w Wasilkowie
73.	900	90005	Zakup drona	19 000	19 000			A. B. C.19 000	Urząd Miejski w Wasilkowie

74.	900	90015	Budowa oświetlenia ulicznego LED w Gminie Wasilków	500 000	500 000		A. B. C. 500 000		Urząd Miejski w Wasilkowie
75.	900	90015	Doświetlenie ulic poprzez zawieszenie lamp na istniejących słupach w Jurowcach (f. sołecki Jurowce 8 000)	16 468	16 468	16 468	A. B. C.		Urząd Miejski w Wasilkowie
76.	900	90015	Montaż efektywnego energetycznie oświetlenia ulicznego w gminie Wasilków	612 886	612 886	154 704	A. B. C.	458 182	Urząd Miejski w Wasilkowie
77.	900	90015	Budowa oświetlenia drogi gminnej na odcinku Osowicze – Zawady (f. sołecki Osowicze)	35 302	35 302	35 302	A. B. C.		Urząd Miejski w Wasilkowie
78.	900	90015	Montaż dwóch lamp oświetleniowych w Osowiczach (f. sołecki Osowicze)	3 000	3 000	3 000	A. B. C.		Urząd Miejski w Wasilkowie
79.	900	90015	Oświetlenie ulic wraz z oświetleniem wiaty w Studziankach (f. sołecki Studzianki II)	20 000	20 000	20 000	A. B. C.		Urząd Miejski w Wasilkowie
80.	900	90015	Projekt oświetlenia –ul. Ceglana w Nowodworcach (f. sołecki Nowodworce)	12 000	12 000	12 000	A. B. C.		Urząd Miejski w Wasilkowie
81.	900	90015	Dokumentacja techniczna oświetlenia ulicznego w ul. 11 Listopada w Wasilkowie	3 500	3 500	3 500	A. B. C.		Urząd Miejski w Wasilkowie
82.	900	90015	Dokumentacja techniczna oświetlenia ulicznego ul. Porzeczkowej w Sochoniach	3 690	3 690	3 690	A. B. C.		Urząd Miejski w Wasilkowie
83.	900	90015	Doświetlenie ul. Leśnej w Sochoniach	5 000	5 000	5 000	A. B. C.		Urząd Miejski w Wasilkowie
84.	900	90095	„Nowy gaj”-plaża u zbiegu ul. Dwornej i Kryńskiej- rewitalizacja nadbrzeżnego Gaj-u (budżet obywatelski)	135 000	135 000	135 000	A. B. C.		Urząd Miejski w Wasilkowie
85.	900	90095	„Motyli skwer” -rewitalizacja skweru w centrum Wasilkowa przy kapliczce (budżet obywatelski)	29 700	29 700	29 700	A. B. C.		Urząd Miejski w Wasilkowie

86.	900	90095	„Strefa Workout –zdrowie i sportowi Sochanianie –(budżet obywatelski)	21 640	21 640	21 640		A. B. C.		Urząd Miejski w Wasilkowie
87.	900	90095	Modernizacja placu zabaw w Osowiczach (budżet obywatelski- 30 000 zł)	43 853	43 853	43 853		A. B. C.		Urząd Miejski w Wasilkowie
88.	900	90095	Nowe sprzęty na placach zabaw w Dąbrówkach (budżet obywatelski)	30 000	30 000	30 000		A. B. C.		Urząd Miejski w Wasilkowie
89.	900	90095	Strażacki plac zabaw w Jurowcach (budżet obywatelski)	25 430	25 430	25 430		A. B. C.		Urząd Miejski w Wasilkowie
90.	900	90095	Zagospodarowanie terenu rzeki Supraśl w Wasilkowie – przestrzeń dla rodziny	742 249	723 200	366 751	356 449	A. B. C.		Urząd Miejski w Wasilkowie
91.	900	90095	Przebudowa 2 wiat na Bajecznym Zakątku w Sochoniach	47 000	47 000	47 000		A. B. C.		Urząd Miejski w Wasilkowie
RAZEM DZIAŁ 900				2 335 718	2 316 669	983 038	356 449		519 000	458 182
92.	921	92109	Dokumentacja techniczna na budowę Gminnego Centrum Kultury	190 846	190 846	190 846		A. B. C.		Urząd Miejski w Wasilkowie
93.	921	92109	Budowa świetlicy we wsi Osowicze	3 509 804	413 304	413 304		A. B. C.		Urząd Miejski w Wasilkowie
94.	921	92109	Budowa świetlicy we wsi Sochonie	2 043 505	2 000 000			A. B. C.	2 000 000	Urząd Miejski w Wasilkowie
RAZEM DZIAŁ 921				5 744 155	2 604 150	604 150			2 000 000	
95.	926	92601	Modernizacja boisk trawiastych na stadionie w Wasilkowie	450 000	450 000		353 551	A. B. C.		Urząd Miejski w Wasilkowie

RAZEM DZIAŁ 926	450 000	450 000		353 551		96 449
OGÓLEM	60 569 187	32 326 060	14 084 318	5 947 608	10 382 984	1 911 150

*A środki pozyskane od innych jst i bp

*B środki z państwowych funduszy celowych bp

*C inne źródła (np.RFIL)

Przewodniczący Rady Miejskiej
Jarosław Aleksander Zalejski

Załącznik Nr 4 do uchwały Nr LXIII/540/22
 Rady Miejskiej w Wasilkowie
 z dnia 24 listopada 2022 r.

Plan przychodów i kosztów samorządowego zakładu budżetowego

Wyszczególnienie	Stan środków obrotowych na początek roku	Przychody				Koszty		Stan środków obrotowych na koniec roku
		ogółem	w tym:		ogółem	w tym: wpłata do budżetu		
			dotacje z budżetu	przedmiotowa § 265			celowa na inwestycje	
1	2	3	4	5	6	7	8	9
Komunalny Zakład Budżetowy	216 151	2 059 499	75 106	8 106	67 000	2 059 499	0	216 151
z tego:								
1. dopłata do 1 m ³ wody			8 106	8 106				
2. naprawa pieców w budynkach komunalnych			24 000		24 000			
3. modernizacja schodów i podjazdu przy budynku na ul. Kryńskiej			43 000		43 000			
Razem	216 151	2 059 499	75 106	8 106	67 000	2 059 499	0	216 151

Przewodniczący Rady Miejskiej
Jarosław Aleksander Zajejski

Załącznik Nr 5 do uchwały Nr LXIII/540/22

Rady Miejskiej w Wasilkowie

z dnia 24 listopada 2022 r.

Dotacje udzielane z budżetu

Dla jednostek sektora finansów publicznych		Dla jednostek spoza sektora finansów publicznych		Przedmiotowa		
L.p.	Podmiot dotowany	Celowa	Podmiotowa	Przedmiotowa	Przedmiotowa	
1.	Zakład gospodarki komunalnej	67 000	8 106	1.	Swiadczenie usług opiekuńczych, w tym specjalistycznych, w miejscu zamieszkania (z wyłączeniem usług opiekuńczych dla osób z zaburzeniami psychicznymi) przyznanych decyzjami przez MOPS w Wasilkowie	450 000
2.	Miejski Ośrodek Animacji Kultury		1 096 000	2.	Zadania w zakresie działania przeciw alkoholizmowi	163 656
3.	Miejska Biblioteka Publiczna		600 000	3.	Upowszechnianie kultury fizycznej i sportu wśród dzieci, młodzieży oraz dorosłych mieszkańców Gminy Wasilków	350 000
4.	Powiat Białostocki	2 180 258		4.	Dofinansowanie prac remontowych i konserwatorskich obiektów zabytkowych przekazane jednostkom niezaliczanym do sektora finansów publicznych	20 000
				5.	Szkoły niepubliczne	1 293 544

Uzasadnienie

I. DOCHODY - plan dochodów zwiększa się o 25 414 zł z tytułu:

- zwrotu dotacji za 2022 r. - 25 414 zł

II. WYDATKI - plan wydatków zwiększa się o 25 414 zł z tytułu:

- dotacji na szkoły niepubliczne - 228 474 zł,

- zmniejszenia dotacji na przedszkola niepubliczne - 228 474 zł,

- dotacji na żłobki - 70 000 zł,

- zmniejszenia pozostałych wydatków oświaty - 44 586 zł,

- zmniejszenia wydatków na kulturę - 25 700 zł,

- zmniejszenia wydatków na pomniki przyrody - 15 000 zł,

- wydatki na sport - 40 700 zł.

Przesuwa się plan środków unijnych z paragrafu 6257 na paragraf 2057 o 325 zł w ramach Cyfrowej Gminy.

W ramach f. sołectkiego Nowodworc przesuwa się z Budowy chodnika w. ul. 3 Maja - 15 000 zł na Projekt chodnika w ul. Ceglanej - 7 000 zł, Projekt oświetlenia w ul. Ceglanej - 5 000 zł, bieżące utrzymanie oświetlenia ulicznego - 3 000 zł.

W ramach f. sołectkiego Sochoń przesuwa się 13 000 zł z progu spowalniającego na Zmianę organizacji ruchu - 5 000 zł, doświetlenie ul. Leśnej - 5 000 zł, kosze uliczne - 3 000 zł.

Zwiększa się plan dochodów i wydatków ZGK O 1 450 00 zł - dystrybucja węgla.

W wolnych środkach w wysokości środki RFIL stanowią kwotę 744 532 zł, a środki RFRD - 457 531 zł.

Przewodniczący Rady Miejskiej

Jarosław Aleksander Zalejski

Załącznik Nr 8
do projektu Nr LXIII/2022
z dnia 24 listopada 2022 r.

Wasilków, 21.11.2022 r.

Komisja Oświaty, Kultury
i Spraw Społecznych
Rady Miejskiej w Wasilkowie

Opinia nr 105/2022
Komisja Oświaty, Kultury
i Spraw Społecznych
Rady Miejskiej w Wasilkowie
z dnia 21 listopada 2022 r.

OSO.0014.4.105.2022.AR

Komisja Oświaty, Kultury i Spraw Społecznych Rady Miejskiej w Wasilkowie **pozytywnie opiniuje** projekt uchwały w sprawie ustalenia stawki za 1 km przebiegu pojazdu, uwzględnianej przy obliczaniu zwrotu rodzicom kosztów przewozu niepełnosprawnych dzieci, młodzieży i uczniów.

Przewodniczący Komisji

Robert Lewkowicz

W głosowaniu udział wzięło 7 radnych.

Wyniki głosowania:

ZA – 7; PRZECIW – 0; WSTRZYMUJĘ SIĘ – 0.

Załącznik Nr 9
do uchwały Nr LXIII/2022
z dnia 24 listopada 2022 r.

UCHWAŁA NR LXIII/541/22
RADY MIEJSKIEJ W WASILKOWIE

z dnia 24 listopada 2022 r.

w sprawie ustalenia stawki za 1 km przebiegu pojazdu, uwzględnianej przy obliczaniu zwrotu rodzicom kosztów przewozu niepełnosprawnych dzieci, młodzieży i uczniów

Na podstawie art. 18 ust. 2 pkt 15 ustawy z dnia 8 marca 1990 r. o samorządzie gminnym (Dz. U. z 2022 r. poz. 559 z późn. zm.), art. 39a ust. 3 ustawy z dnia 14 grudnia 2016 r. - Prawo oświatowe (Dz. U. z 2021 r., poz. 1082 z późn. zm.) oraz § 2 rozporządzenia Ministra Infrastruktury z dnia 25 marca 2002 r. w sprawie warunków ustalania oraz sposobu dokonywania zwrotu kosztów używania do celów służbowych samochodów osobowych, motocykli i motorowerów niebędących własnością pracodawcy (Dz. U. z 2002 r., Nr 27, poz. 271 z późn. zm.), uchwala się, co następuje:

§ 1. Ustala się stawkę za 1 km przebiegu pojazdu, uwzględnianą przy obliczaniu zwrotu rodzicom kosztu przewozu niepełnosprawnych dzieci, niepełnosprawnej młodzieży i niepełnosprawnych uczniów:

1) dla samochodów osobowych:

- a) o pojemności skokowej silnika do 900 cm³ - w wysokości maksymalnej stawki określonej w § 2 pkt 1 lit. a rozporządzenia Ministra Infrastruktury z dnia 25 marca 2002 r. w sprawie warunków ustalania oraz sposobu dokonywania zwrotu kosztów używania do celów służbowych samochodów osobowych, motocykli i motorowerów niebędących własnością pracodawcy,
- b) o pojemności skokowej silnika powyżej 900 cm³ - w wysokości maksymalnej stawki określonej w § 2 pkt 1 lit. b rozporządzenia Ministra Infrastruktury z dnia 25 marca 2002 r. w sprawie warunków ustalania oraz sposobu dokonywania zwrotu kosztów używania do celów służbowych samochodów osobowych, motocykli i motorowerów niebędących własnością pracodawcy,

2) dla motocykli - w wysokości maksymalnej stawki określonej w § 2 pkt 2 rozporządzenia Ministra Infrastruktury z dnia 25 marca 2002 r. w sprawie warunków ustalania oraz sposobu dokonywania zwrotu kosztów używania do celów służbowych samochodów osobowych, motocykli i motorowerów niebędących własnością pracodawcy,

3) dla motoroweru - w wysokości maksymalnej stawki określonej w § 2 pkt 3 rozporządzenia Ministra Infrastruktury z dnia 25 marca 2002 r. w sprawie warunków ustalania oraz sposobu dokonywania zwrotu kosztów używania do celów służbowych samochodów osobowych, motocykli i motorowerów niebędących własnością pracodawcy,

§ 2. Traci moc uchwała nr LVIII/518/22 Rady Miejskiej w Wasilkowie z dnia 25 sierpnia 2022 r. w sprawie ustalenia średniej ceny jednostki paliwa w Gminie Wasilków (Dz. Urz. Woj. Podlaskiego z 2022 r., poz. 3726).

§ 3. Wykonanie uchwały powierza się Burmistrzowi Wasilkowa.

§ 4. Uchwała wchodzi w życie po upływie 14 dni od dnia ogłoszenia w Dzienniku Urzędowym Województwa Podlaskiego.

Przewodniczący Rady
Miejskiej


**Jarosław
Aleksander Zaleski**

Załącznik Nr 10
do uchwały Nr LXIII/2022
z dnia 24 listopada 2022 r.

Wasilków, 21.11.2022 r.

Komisja Ładu Przestrzennego
I Infrastruktury Technicznej
Rady Miejskiej w Wasilkowie

Opinia nr 281/2022
Komisji Ładu Przestrzennego
I Infrastruktury Technicznej
Rady Miejskiej w Wasilkowie
z dnia 21 listopada 2022 r.

OSO.0014.2.281.2022.AR

Komisja Ładu Przestrzennego i Infrastruktury Technicznej Rady Miejskiej w Wasilkowie **pozytywnie opiniuje** projekt uchwały w sprawie bezpłatnych przejazdów środkami transportu zbiorowego komunikacji wewnętrznej w Wasilkowie.

Przewodniczący Komisji



Andrzej Augustynowicz

W głosowaniu udział wzięło 11 radnych.

Wyniki głosowania:

ZA – 11; PRZECIW – 0; WSTRZYMUJĘ SIĘ – 0.

Zestawienie Nr 11
Dziennik Urzędowy Nr LXIII/2022
z dnia 24 listopada 2022 r.

**UCHWAŁA NR LXIII/542/22
RADY MIEJSKIEJ W WASILKOWIE**

z dnia 24 listopada 2022 r.

**w sprawie bezpłatnych przejazdów środkami transportu zbiorowego komunikacji wewnętrznej
w Wasilkowie**

Na podstawie art. 18 ust. 2 pkt 15 ustawy z dnia 8 marca 1990 r. o samorządzie gminnym (t.j. Dz. U. z 2022 r., poz. 559 z późn. zm.) i art. 50a ust. 1 ustawy z dnia 16 grudnia 2010 r. o publicznym transporcie zbiorowym (t.j. Dz. U. z 2022 r., poz. 1343) uchwała się, co następuje:

§ 1. Wprowadza się bezpłatne przejazdy komunikacją wewnętrzną na trasach przejazdu linii W1, W2 i W3 na terenie miasta i gminy Wasilków w związku z:

- 1) obchodami Wasilkowskiego Gminnego Dnia Seniora - w dniu 26 listopada 2022 r.,
- 2) obchodami rocznicy nadania praw miejskich miastu Wasilków - w dniu 10 grudnia 2022 r.

§ 2. 1. W przypadku, o którym mowa § 1 pkt 1 bezpłatne przejazdy przysługują osobom, które ukończyły 60 rok życia, po okazaniu dokumentu tożsamości ze zdjęciem i datą urodzenia.

2. W przypadku, o którym mowa § 1 pkt 2 bezpłatne przejazdy przysługują wszystkim pasażerom.

§ 3. Wykonanie uchwały powierza się Burmistrzowi Wasilkowa.

§ 4. Uchwała podlega ogłoszeniu w Dzienniku Urzędowym Województwa Podlaskiego i wchodzi w życie 26 listopada 2022 r.

Przewodniczący Rady
Miejskiej


**Jarosław
Aleksander Zalejski**

Załącznik Nr 12
do uchwały Nr LXIII/2022
z dnia 24 listopada 2022 r.

Wasilków, 21.11.2022 r.

Komisja Ładu Przestrzennego
I Infrastruktury Technicznej
Rady Miejskiej w Wasilkowie

Opinia nr 282/2022

Komisji Ładu Przestrzennego
I Infrastruktury Technicznej
Rady Miejskiej w Wasilkowie
z dnia 21 listopada 2022 r.

OSO.0014.2.282.2022.AR

Komisja Ładu Przestrzennego i Infrastruktury Technicznej Rady Miejskiej w Wasilkowie **pozytywnie opiniuje** projekt uchwały w sprawie wstępnej lokalizacji przystanków komunikacji na terenie Gminy Wasilków w celu zaspokojenia aktualnych potrzeb mieszkańców.

Przewodniczący Komisji

Andrzej Augustynowicz

W głosowaniu udział wzięło 11 radnych.

Wyniki głosowania:

ZA – 11; PRZECIW – 0; WSTRZYMUJĘ SIĘ – 0.

Załącznik Nr 13
do protokołu Nr LXIII/2022
z dnia 24 listopada 2022 r.

**UCHWAŁA NR LXIII/543/22
RADY MIEJSKIEJ W WASILKOWIE**

z dnia 24 listopada 2022 r.

w sprawie wstępnej lokalizacji przystanków komunikacji na terenie Gminy Wasilków w celu zaspokojenia aktualnych potrzeb mieszkańców.

Na podstawie art. 18 ust. 2 pkt. 15 ustawy z dnia 8 marca 1990 r. o samorządzie gminnym (tj. Dz.U. 2022 r., poz.559 z późn. zm.) w związku z art. 20f pkt 1 ustawy z dnia 21 marca 1985 r. o drogach publicznych (tj. Dz.U. 2022 r., poz. 1693 z późn.zm.) uchwała się co następuje:

§ 1. W celu zaspokojenia potrzeb mieszkańców Gminy Wasilków wskazuje się wstępną lokalizację przystanków autobusowych zlokalizowanych przy drodze powiatowej nr 1394B:

1. Sielachowskie – **okolice posesji nr 30** (prawa strona) oraz **okolice posesji nr 31** (lewa strona),
2. Sielachowskie – **okolice posesji nr 64** (prawa strona) oraz **okolice posesji nr 53** (lewa strona),
3. Osowicze – **okolice posesji 1A** (prawa i lewa strona),
4. Osowicze – **okolice posesji 42** (prawa strona) oraz **granica posesji 63/69** (lewa strona).

§ 2. Uchwała podlega przekazaniu do Zarządcy drogi – Powiatowemu Zarządowi Dróg w Białymstoku celem uwzględnienia ostatecznej lokalizacji przystanków.

§ 3. Wykonanie uchwały powierza się Burmistrzowi Wasilkowa.

§ 4. Uchwała wchodzi w życie z dniem podjęcia.

Przewodniczący Rady Miejskiej

Jarosław Aleksander Zalejski



Załącznik Nr 14
do protokołu Nr LXIII/2022
z dnia 24 listopada 2022 r.

Wasilków, 21.11.2022 r.

Komisja Ładu Przestrzennego
I Infrastruktury Technicznej
Rady Miejskiej w Wasilkowie

Opinia nr 283/2022
Komisji Ładu Przestrzennego
I Infrastruktury Technicznej
Rady Miejskiej w Wasilkowie
z dnia 21 listopada 2022 r.

OSO.0014.2.283.2022.AR

Komisja Ładu Przestrzennego i Infrastruktury Technicznej Rady Miejskiej w Wasilkowie **pozytywnie opiniuje** projekt uchwały w sprawie zmiany uchwały Nr VI/76/19 Rady Miejskiej w Wasilkowie z dnia 28 lutego 2019 r. w sprawie określenia przystanków komunikacyjnych, których właścicielem jest Gmina Wasilków oraz warunków i zasad korzystania z tych przystanków.

Przewodniczący Komisji



Andrzej Augustynowicz

W głosowaniu udział wzięło 11 radnych.

Wyniki głosowania:

ZA – 11; PRZECIW – 0; WSTRZYMUJĘ SIĘ – 0.

**UCHWAŁA NR LXIII/544/22
RADY MIEJSKIEJ W WASILKOWIE**

Załącznik Nr 15
do uchwały Nr LXIII/2022
z dnia 24 listopada 2022 r.

z dnia 24 listopada 2022 r.

w sprawie zmiany uchwały Nr VI/76/19 Rady Miejskiej w Wasilkowie z dnia 28 lutego 2019 r. w sprawie określenia przystanków komunikacyjnych, których właścicielem jest Gmina Wasilków oraz warunków i zasad korzystania z tych przystanków

Na podstawie art. 18 ust. 2 pkt 15 oraz art. 40 ust. 1 ustawy z dnia 8 marca 1990 r. o samorządzie gminnym (tj. Dz. U. z 2022 r., poz. 559 z późn. zm.) oraz art. 15 ust. 2 ustawy z dnia 16 grudnia 2010 r. o publicznym transporcie zbiorowym (tj. Dz. U. z 2021 r., poz. 1371 z późn. zm.) uchwala się, co następuje:

§ 1. Załącznik Nr 1 do uchwały Nr VI/76/19 Rady Miejskiej w Wasilkowie z dnia 28 lutego 2019 r. w sprawie określenia przystanków komunikacyjnych, których właścicielem jest Gmina Wasilków oraz warunków i zasad korzystania z tych przystanków otrzymuje brzmienie jak w załączniku Nr 1 do niniejszej uchwały.

§ 2. Wykonanie uchwały powierza się Burmistrzowi Wasilkowa.

§ 3. Uchwała wchodzi w życie po upływie 14 dni od dnia ogłoszenia w Dzienniku Urzędowym Województwa Podlaskiego.

Przewodniczący Rady
Miejskiej

Jarosław
Aleksander Zalejski

Załącznik do uchwały Nr LXIII/544/22

Rady Miejskiej w Wasilkowie

z dnia 24 listopada 2022 r.

Lp.	Numer drogi	Nazwa drogi (ulicy)	Nazwa miejscowości	Strona	Lokalizacja przystanku	Istniejąca infrastruktura	Numer przystanku
1.	105302 B	ul. Białostocka	Wasilków	P	0+340	peron, słupek	B/1A
L				0+420	wiata, peron, słupek	B/1B	
L				0+800	peron, słupek	B/1	
P				0+920	wiata, peron, słupek	B/2	
P				1+740	zatoka, słupek	B/3	
L				1+900	wiata, zatoka	B/4	
P				2+200	wiata, zatoka	B/5	
L				2+300	wiata, zatoka	B/6	
L				2+750	wiata, zatoka	B/7	
P	2+800	wiata, zatoka	B/8				
2.	105302 B	ul. Grodzieńska	Wasilków	L	0+130	słupek, peron	G/1
L				0+570	wiata, słupek, peron	G/2	
3.	105302 B	ul. Ks. W. Rabczyńskiego	Wasilków	P	0+100	wiata, słupek, pętla	R/1
L				0+150	zatoka, słupek	R/1A	
P				1+100	słupek, peron	R/2	
4.	105325 B	ul. Kościelna	Wasilków	P	0+060	wiata, słupek, zatoka	K/1
P				0+120	słupek, peron	K/1A	
P				0+690	słupek, peron	K/2	
5.	105350 B	ul. Polna	Wasilków	P	0+140	wiata, słupek, pętla	POL/1
P				0+380	słupek, peron	POL/2	
L				0+390	wiata, słupek, peron	POL/3	
6.	105418 B	ul. Przemysłowa	Wasilków	L	0+090	słupek, peron	PRZE/1
P				0+120	słupek, peron	PRZE/2	
7.	105418 B	ul. Kaczorowskiego	Sochonie	L	0+220	słupek, peron	S/1
P				0+240	słupek, peron	S/2	
8.	105418 B	ul. Bohaterów Monte Cassino	Sochonie	L	0+100	wiata, słupek, peron	S/3
9.		ul. 3 Maja	Nowodworce	L	0+050	wiata, słupek, pętla	N/1
L				0+600	zatoka, słupek	N/4	
P				0+650	zatoka, słupek	N/5	
P				1+590	wiata, peron, słupek	N/6	
L				1+610	peron, słupek	N/7	
10.				105417 B	ul. Wasilkowska	Nowodworce	L
P	0+450	słupek, peron	N/3				
11.		ul. Rynek Kilińskiego	Wasilków	L	0+40	zatoka, słupek	RK/1
P				0+40	słupek, peron	RK/2	
12.	105384B	ul. Żwirowa	Wasilków	L	0+245	pętla, słupek	Ż/1
13.		Droga o nr geod. 6	Zapieczki	L	0+150	słupek	Z/1
P				0+180		Z/2	
14.		Droga o nr geod. 15	Zapieczki	L	0+390	pętla, słupek	Z/3
15.		ul. Supraślska, dz. o nr geod. 82/5	Studzianki	L	0+380	słupek	ST/1
P				0+380		ST/2	
16.	105423B	droga gminna Osowicz- Białystok	Osowicze	P	0+95	słupek	O/1
L				0+150		O/2	
P				0+630		O/3	
L				0+630		O/4	

Przewodniczący Rady Miejskiej
Jarosław Aleksander Zaleski

Załącznik Nr 16
do protokołu Nr LXIII/2022
z dnia 24 listopada 2022 r.

Wasilków, 21.11.2022 r.


Komisja Ładu Przestrzennego
I Infrastruktury Technicznej
Rady Miejskiej w Wasilkowie

Opinia nr 284/2022
Komisji Ładu Przestrzennego
I Infrastruktury Technicznej
Rady Miejskiej w Wasilkowie
z dnia 21 listopada 2022 r.

OSO.0014.2.284.2022.AR

Komisja Ładu Przestrzennego i Infrastruktury Technicznej Rady Miejskiej w Wasilkowie **nie wydała opinii** w sprawie projektu uchwały w sprawie wyrażenia zgody na sprzedaż nieruchomości niezabudowanej.

Przewodniczący Komisji


Andrzej Augustynowicz

W głosowaniu udział wzięło 11 radnych.

Wyniki głosowania:

ZA – 5; PRZECIW – 5; WSTRZYMUJĘ SIĘ – 1.

Głosowanie imienne radnych RM w Wasilkowie
na LXIII sesji w dniu 24 listopada 2022 r. nad:

o zakończeniu dyskusji

Lp.	Nazwisko i Imię	ZA	PRZECIW	WSTRZYMUJĘ SIĘ
1	AUGUSTYNOWICZ ANDRZEJ	X		
2	BOJANOWSKI ŁUKASZ MARCIN	X		
3	IGNATOWSKI MAREK	X		
4	JAKUĆ MAGDALENA		X	
5	KOJŁO MAREK		X	
6	KOZŁOWSKI JANUSZ	X		
7	KRAKOWIECKI KAROL		X	
8	KRÓL MICHAŁ			
9	LEWKOWICZ ROBERT		X	
10	PÓŁTORAK PIOTR ADAM	X		
11	PSZCZÓŁKA ANNA		X	
12	SAWICKI TOMASZ		X	
13	SZMURŁO ADAM			
14	TARGOŃSKA - DAKOWICZ MONIKA	X		
15	ZALEJSKI JAROSŁAW ALEKSANDER	X		

[Signature]

Załącznik Nr 18
do protokołu Nr Lxiii/2022
z dnia 24. listopada 2022r.

Projekt

z dnia 27 października 2022 r.
Zatwierdzony przez

**UCHWAŁA NR
RADY MIEJSKIEJ W WASILKOWIE**

z dnia 2022 r.

w sprawie wyrażenia zgody na sprzedaż nieruchomości niezabudowanej

Na podstawie art. 18 ust. 2 pkt 9 lit. „a” ustawy z dnia 8 marca 1990 r. o samorządzie gminnym (t.j. Dz. U. z 2022 r., poz. 559 ze zm.), art. 37 ust. 1 ustawy z dnia 21 sierpnia 1997 r. o gospodarce nieruchomościami (t.j. Dz. U. z 2021 r., poz. 1899 ze zm.) oraz §3 ust. 1 i §10 uchwały Nr XXXV/328/21 Rady Miejskiej w Wasilkowie z dnia 28 stycznia 2021 r. w sprawie określania zasad nabywania, zbywania i obciążania nieruchomości stanowiących własność Gminy Wasilków oraz ich wydzierżawiania lub wynajmowania na okres dłuższy niż trzy lata lub na czas nieoznaczony uchwała się co następuje:

§ 1. Wyraża się zgodę na sprzedaż nieruchomości gruntowej oznaczonej numerem geodezyjnym 818/26 o powierzchni 1,5453 ha, położonej w obrębie Wasilków gm. Wasilków, dla której prowadzona jest księga wieczysta nr BIIIB00056614/2.

§ 2. Wykonanie uchwały powierza się Burmistrzowi Wasilkowa.

§ 3. Uchwała wchodzi w życie z dniem podjęcia.


Kowika

UZASADNIENIE

do projektu uchwały Rady Miejskiej w Wasilkowie nr/2022 z dnia.....w sprawie wyrażenia zgody na sprzedaż nieruchomości niezabudowanej.

Nieruchomość opisana w § 1 niniejszej uchwały znajduje się w gminnym zasobie nieruchomości. Stosownie do art. 18 ust 2 pkt. 9 lit. a ustawy z dnia 8 marca 1990 r. o samorządzie gminnym (t.j. Dz. U. z 2022 r., poz. 559 ze zm.) do wyłącznej właściwości rady gminy należy podejmowanie uchwał w sprawach majątkowych gminy, przekraczających zakres zwykłego zarządu, dotyczących: zasad nabywania, zbywania i obciążania nieruchomości oraz ich wydzierżawiania lub wynajmowania na czas oznaczony dłuższy niż 3 lata lub na czas nieoznaczony.

Działka znajduje się na obszarze, na którym Obowiązuje miejscowy plan zagospodarowania przestrzennego - uchwała XXIX/257/20 z dnia 2020-09-24 w sprawie miejscowego planu zagospodarowania przestrzennego części obszaru miasta Wasilkowa (część osiedla "Lisia Góra") – oznaczony jako 2.1 MW -teren zabudowy mieszkaniowej wielorodzinnej.

Środki uzyskane ze zbycia przedmiotowej działki stanowiąc będą przychód Gminy Wasilków i zasila jej budżet.

Mając powyższe na uwadze podjęcie niniejszej uchwały jest zasadne.

Załącznik Nr 19
do protokołu Nr LXIII/2022
z dnia 21 listopada 2022 r.

Wasilków, 21.11.2022 r.

Komisja Ładu Przestrzennego
I Infrastruktury Technicznej
Rady Miejskiej w Wasilkowie

Opinia nr 285/2022
Komisji Ładu Przestrzennego
I Infrastruktury Technicznej
Rady Miejskiej w Wasilkowie
z dnia 21 listopada 2022 r.

OSO.0014.2.285.2022.AR

Komisja Ładu Przestrzennego i Infrastruktury Technicznej Rady Miejskiej w Wasilkowie **pozytywnie opiniuje** projekt uchwały w sprawie pokrycia w 2022 r. części kosztów gospodarowania odpadami komunalnymi z dochodów własnych nie pochodzących z pobranej opłaty za gospodarowanie odpadami komunalnymi.

Przewodniczący Komisji

Andrzej Augustynowicz

W głosowaniu udział wzięło 11 radnych.

Wyniki głosowania:

ZA – 11; PRZECIW – 0; WSTRZYMUJĘ SIĘ – 0.

Załącznik Nr 20
data uchwały Nr LXIII/2022
z dnia 24 listopada 2022 r.

**UCHWAŁA NR LXIII/545/22
RADY MIEJSKIEJ W WASILKOWIE**

z dnia 24 listopada 2022 r.

w sprawie pokrycia w 2022 r. części kosztów gospodarowania odpadami komunalnymi z dochodów własnych niepochodzących z pobranej opłaty za gospodarowanie odpadami komunalnymi

Na podstawie art. 18 ust. 2 pkt 15 ustawy z dnia 8 marca 1990 r. o samorządzie gminnym (t.j. Dz. U. z 2022 r. poz. 559 z późn. zm.), art. 6r ust. 2da z dnia 13 września 1996 r. o utrzymaniu czystości i porządku w gminach (Dz. U. z 2022 r. poz. 1297, 1549, 1768) uchwała się, co następuje:

§ 1. Postanawia się o pokryciu w 2022 r. części kosztów gospodarowania odpadami komunalnymi, stanowiących różnicę pomiędzy dochodami z pobranej opłaty za gospodarowanie odpadami komunalnymi a kosztami funkcjonowania systemu gospodarowania odpadami komunalnymi, z dochodów własnych niepochodzących z pobranej opłaty za gospodarowanie odpadami komunalnymi z uwagi na okoliczność, iż środki pozyskane z opłat za gospodarowanie odpadami komunalnymi są niewystarczające na pokrycie kosztów funkcjonowania systemu gospodarowania odpadami komunalnymi.

§ 2. Wykonanie uchwały powierza się Burmistrzowi Wasilkowa.

§ 3. Uchwała wchodzi w życie z dniem podjęcia.

Przewodniczący Rady
Miejskiej

Jarosław
Aleksander Zalejski

**UCHWAŁA NR LXIII/546/22
RADY MIEJSKIEJ W WASILKOWIE**

Załącznik Nr 21
Dziennik Urzędowy Nr LXIII/2022
24 listopada 2022 r.

z dnia 24 listopada 2022 r.

w sprawie przekazania wniosku Burmistrzowi Wasilkowa

Na podstawie art. 18 ust. 2 pkt 15 ustawy z dnia 8 marca 1990 r. o samorządzie gminnym (t.j. Dz. U. z 2022 r. poz. 559 ze zm.) w związku z art. 20 i art. 65 § 1 i § 1a ustawy z dnia 14 czerwca 1960 r. Kodeks postępowanie administracyjne (t.j. Dz. U. z 2022 r. poz. 2000, 2185) uchwała się, co następuje:

- § 1. Przekazuje się wniosek mieszkanki gminy Wasilków, dotyczący funkcjonowania toru samochodowego w Wasilkowie, do rozstrzygnięcia Burmistrzowi Wasilkowa zgodnie z właściwością.
- § 2. Uzasadnienie dla sposobu rozpatrzenia wniosku stanowi załącznik do uchwały.
- § 3. Uchwała wchodzi w życie z dniem podjęcia.

Przewodniczący Rady Miejskiej

Jarosław Aleksander Zalejski

Uzasadnienie

Przewodniczący Rady Miejskiej w Wasilkowie na mocy art.18b pkt 1 ustawy z dnia 8 marca 1990 r. o samorządzie gminnym (t.j. Dz. U. z 2022 r. poz. 559 ze zm.) skierował do Komisji Skarg, Wniosków i Petycji skargę złożoną przez mieszkankę gminy Wasilków w sprawie funkcjonowania toru samochodowego w Wasilkowie.

Komisja Skarg, Wniosków i Petycji Rady Miejskiej w Wasilkowie, po zapoznaniu się z dokumentacją dotyczącą sprawy, wysłuchaniu wyjaśnień pracowników Urzędu Miejskiego w Wasilkowie oraz mieszkańców, postanowiła pismo zatytułowane jako skarga uznać za wniosek i przekazać go do rozstrzygnięcia Burmistrzowi Wasilkowa zgodnie z właściwością.

Przewodniczący Rady Miejskiej

Jarosław Aleksander Zalejski

**UCHWAŁA NR LXIII/547/22
RADY MIEJSKIEJ W WASILKOWIE**

Załącznik Nr 22
decyzja Nr LXIII/2022
z dnia 24 listopada 2022 r.

z dnia 24 listopada 2022 r.

w sprawie rozpatrzenia skargi

Na podstawie art. 18 ust. 2 pkt 15 z dnia 8 marca 1990 r. (t.j. Dz. U. z 2022 r., poz. 559 ze zm.) w związku z art. 229 pkt 3, art. 237 §3, art. 238 §1 i art. 239 ustawy z dnia 14 czerwca 1960 r. Kodeks postępowania administracyjnego (t.j. Dz. U. z 2022 r., poz. 2000, 2185) uchwała się, co następuje:

§ 1. Skargę wniesioną w dniu 25 października 2022 r., dotyczącą przewlekłości postępowania w zakresie uzgadniania projektów budowlanych uznaje się za bezzasadną.

§ 2. Uzasadnienie dla sposobu rozpatrzenia skargi stanowi załącznik do uchwały.

§ 3. O sposobie rozpatrzenia skargi Przewodniczący Rady Miejskiej zawiadomi skarżącego.

§ 4. Uchwała wchodzi w życie z dniem podjęcia.

Przewodniczący Rady Miejskiej

Jarosław Aleksander Zalejski

Uzasadnienie

Na mocy art. 18b pkt 1 ustawy z dnia 8 marca 1990 r. o samorządzie gminnym (t.j. Dz. U. z 2022 r., poz. 559 ze zm.) Przewodniczący Rady Miejskiej w Wasilkowie przekazał skargę dotyczącą przewlekłości postępowania w zakresie uzgadniania projektów budowlanych do Komisji Skarg, Wniosków i Petycji Rady Miejskiej w Wasilkowie. Komisja po przeanalizowaniu podnoszonych w niej zarzutów stwierdziła, że wniesioną skargę należy uznać za bezzasadną.

Zgodnie z art. 32 ust. 1 pkt 2 ustawy z dnia 7 lipca 1994 r. Prawo budowlane (t.j. Dz.U. z 2021 r., poz. 2351 ze zm.) decyzja o pozwoleniu na budowę lub rozbiórkę obiektu budowlanego może być wydana po uprzednim uzyskaniu przez inwestora, wymaganych przepisami szczególnymi, pozwoleń, uzgodnień lub opinii innych organów.

Konieczność uzgodnienia projektów budowlanych w analizowanej sprawie wynika z pouczenia zawartego w decyzji zezwalającej na lokalizację urządzeń i infrastruktury w pasie drogowym, co wynika z art. 39 ust. 3a ustawy z dnia 21 marca 1985 r. o drogach publicznych (t. j. Dz. U. z 2022 r, poz. 1693 ze zm.) i jest przepisem szczególnym.

Niewątpliwie ww. przepisy odnoszą się do przedmiotowego uzgodnienia projektów budowlanych.

Jednocześnie art. 32 ust. 3 ustawy Prawo Budowlane stanowi, że uzgodnienie, wyrażenie zgody lub opinii, o których mowa w ust. 1 pkt 2, powinny nastąpić w terminie 14 dni od dnia przedstawienia proponowanych rozwiązań. Niezajęcie przez organ stanowiska w tym terminie uznaje się jako brak zastrzeżeń do przedstawionych rozwiązań.

Wniosek o uzgodnienie wpłynął do Urzędu Miejskiego w Wasilkowie dnia 07.06.2022 r. Jeżeli organ nie zajął stanowiska w sprawie w terminie 14 dni, co miało miejsce w tym przypadku, to projekty budowlane zostały uzgodnione bez zastrzeżeń.

Ustawa Prawo budowlane nie reguluje sprawy dotyczącej zwrotu dokumentacji projektowej przesłanej do uzgodnienia. Ponadto do odsyłanych projektów nie mają zastosowania przepisy art. 35 § 3 Kodeksu postępowania administracyjnego, które odnoszą się do pism.

Wobec powyższego brak jest podstaw do uznania skargi na przewlekłość postępowania za zasadną z uwagi na przedstawione powyżej przepisy szczególne, które mają zastosowanie do uzgadniania dokumentacji, w tym w szczególności dotyczące terminów i sposobu załatwienia sprawy (możliwość tzw. milczącego załatwienia sprawy).

W przypadku gdy skarga, w wyniku jej rozpatrzenia, została uznana za bezzasadną i jej bezzasadność wykazano w odpowiedzi na skargę, a skarżący ponowił skargę bez wskazania nowych okoliczności - organ właściwy do jej rozpatrzenia może podtrzymać swoje poprzednie stanowisko z odpowiednią adnotacją w aktach sprawy - bez zawiadamiania skarżącego.

Przewodniczący Rady Miejskiej
Jarosław Aleksander Zalczyński