

PROTOKÓŁ XXI/2026
posiedzenia Komisji Ładu Przestrzennego i Infrastruktury Technicznej
które odbyło się 24 lutego 2026 r.
w sali konferencyjnej Urzędu Miejskiego w Wasilkowie

Czas trwania posiedzenia: 11.00 – 12.38

Posiedzeniu przewodniczył Przewodniczący Komisji Ładu Przestrzennego i Infrastruktury Technicznej Rady Miejskiej w Wasilkowie Marek Ignatowski.

W posiedzeniu uczestniczyło 8 Radnych Komisji Ładu Przestrzennego i Infrastruktury Technicznej (lista obecności stanowi załącznik nr 1 do protokołu)

Ponadto w posiedzeniu wzięli udział:

Skarbnik Joanna Kunikowska
Kierownik Wydziału Inwestycji Piotr Kruszewski
Kierownik Referatu Infrastruktury Wiesław Dąbrowski
Kierownik Referatu Ochrony Środowiska Marta Galicka
Kierownik Referatu Budownictwa Dorota Sienkiewicz
Kierownik Zakładu Gospodarki Komunalnej w Wasilkowie Iwona Mocniak

Przewodniczący Komisji Ładu Przestrzennego i Infrastruktury Technicznej powitał obecnych i otworzył posiedzenie. Sprawdził kworum na podstawie listy obecności – obrady są prawomocne.

Przewodniczący Komisji Ładu Przestrzennego i Infrastruktury Technicznej poinformował, że porządek obrad został przedstawiony w programie eSesja.

Porządek obrad:

1. Otwarcie obrad Komisji.
2. Przyjęcie sprawozdania z działalności Komisji za 2025 rok.
3. Informacja o stanie przygotowania inwestycji ujętych w budżecie gminy na 2026 rok.
4. Układ działania komunikacji zbiorowej na terenie gminy.
5. Opiniowanie projektów uchwał przedłożonych na najbliższą sesję Rady Miejskiej:
 - a) Uchwała w sprawie zmian do budżetu gminy na 2026 r.
 - b) Uchwała w sprawie zmiany Wieloletniej Prognozy Finansowej Gminy Wasilków na lata 2026-2044.
 - c) Uchwała w sprawie przyjęcia programu opieki nad zwierzętami bezdomnymi oraz zapobiegania bezdomności zwierząt na terenie Gminy Wasilków 2026 r.
 - d) Uchwała w sprawie określenia wykazu kąpielisk oraz sezonu kąpielowego na terenie Gminy Wasilków w roku 2026.
 - e) Uchwała w sprawie określenia zasad udzielania dotacji celowej z budżetu Gminy Wasilków na zadania służące ochronie powietrza.
 - f) Uchwała w sprawie zasad i trybu korzystania z parkingu na terenie przyległym do zalewu w Wasilkowie.
 - g) Uchwała w sprawie wyrażenia zgody na nabycie nieruchomości gruntowych, oznaczonych numerami geodezyjnymi: 3508/6 o powierzchni 0,0301 ha i 3508/7 o powierzchni 0,0336 ha, położonych w obrębie Wasilków, gm. Wasilków.
 - h) Uchwała w sprawie likwidacji zakładu budżetowego w celu zawiązania spółki z ograniczoną odpowiedzialnością.
6. Sprawy różne.

7. Zamknięcie obrad Komisji.
8. Wizyta w Zakładzie Gospodarki Komunalnej w Wasilkowie.

Porządek obrad został przyjęty jednogłośnie.

Ad.2

Przewodniczący Komisji Ładu Przestrzennego i Infrastruktury Technicznej przeszedł do punktu 2 porządku obrad – Przyjęcie sprawozdania z działalności Komisji za 2025 r.

Przewodniczący Komisji Ładu Przestrzennego i Infrastruktury Technicznej odczytał sprawozdanie.

Przewodniczący otworzył dyskusję. Radni nie zabrali głosu.

Przewodniczący poddał pod głosowanie jawne przyjęcie sprawozdania.

Wyniki głosowania:

ZA: 8, PRZECIW: 0, WSTRZYMUJĘ SIĘ: 0, BRAK GŁOSU: 0, NIEOBECNI: 1

Sprawozdanie zostało przyjęte.

Ad.3

Przewodniczący Komisji Ładu Przestrzennego i Infrastruktury Technicznej przeszedł do punktu 3 porządku obrad: Informacja o stanie przygotowania inwestycji ujętych w budżecie gminy na 2026 rok.

Przewodniczący Rady Miejskiej Janusz Kozłowski- wszyscy dostali tabelę z inwestycjami, chciałbym prosić, żeby przy redagowaniu najważniejsze inwestycje omówić, a później radni swoje pytania mają do swoich okręgów.

Kierownik Referatu Budownictwa Dorota Sienkiewicz – przedstawiła informacja o stanie przygotowania inwestycji ujętych w budżecie gminy na 2026 rok.

Przewodniczący Komisji Ładu Przestrzennego i Infrastruktury Technicznej otworzył dyskusję.

Przewodniczący Rady Miejskiej Janusz Kozłowski – zapytał dlaczego w tabeli nie ma ulicy Spółdzielczej w Studziankach.

Kierownik Referatu Budownictwa Dorota Sienkiewicz - Jeżeli tej ulicy nie było, to widocznie dzisiaj dopiero powinna się pojawić, nie była ujęta z jakiegoś powodu.

Radny Tadeusz Suchocki – zapytał o inwestycję na ul. ulicy Wojtachowskiej i ul. Przejazdowej.

Kierownik Wydziału Inwestycji Piotr Kruszewski - W budżecie powiatu białostockiego jest taka inwestycja wpisana właśnie na wniosek tutaj z mojej strony, z tym, że tam jest założone, że finansowanie tej dokumentacji jest 50 na 50, więc znając stanowisko większości wójtów i burmistrzów, jeżeli powiat nie zmieni stanowiska, nie będzie realizowana ta inwestycja. Niestety, powiat białostocki, nawet jak my realizowaliśmy inwestycje w ich zakresie, czyli sygnalizację

światłą na ulicy Grodzieńskiej z 11 listopada, to 50 na 50 nie chciał dołożyć, chociaż to jest ich obowiązek, żeby utrzymać skrzyżowanie z drogą kategorii wyższej.

Radny Tadeusz Suchocki - Czyli jeżeli 50 dołożymy, to co oni 50 nie dokładają?

Kierownik Wydziału Inwestycji Piotr Kruszewski - Jeżeli jest inwestycja 50 na 50. Zarząd powiatu stoi na stanowisku, że do każdej inwestycji gminy mają dokładać 50 % wkładu własnego. Niezależnie od tego, czy gmina ma zadłużenie, czy ma pieniądze czy nie, niezależnie od tego, czy ta droga, czy skrzyżowanie wymaga pilnej realizacji, czy nie pilnej. Jeżeli gmina dołoży 50 % do drogi, to oni tą drogę w lesie zrobią. Jeżeli gmina nie dołoży do drogi, która jest najczęściej uczęszczana, jest największe natężenie ruchu, ma największe dziury, jeżeli gmina nie dołoży 50%, to ta droga dalej będzie w dziurach i nie będzie realizowana. Takie jest stanowisko powiatu, a większość wójtów burmistrzów stoi na stanowisku, że może dołożyć w tym momencie 25 % wkładu własnego.

Radny Michał Puchlik – zapytał o dokumentację techniczną ulicy Niemańskiej w Nowodworcach.

Kierownik Wydziału Inwestycji Piotr Kruszewski - projekt ulicy Niemańskiej jest na etapie wypowiedzenia umowy z projektantem. Umowa została zawarta z jednym z właścicieli spółki, która się rozpadła. Niestety z tym jednym z właścicieli tej spółki nie ma żadnego kontaktu, nie odpisuje na pisma, nie odbiera pism, nie odbiera telefonów i de facto to ten drugi wspólnik, który nie podpisał umowy z nami, realizował tą umowę. Więc my teraz jesteśmy na etapie rozwiązywania umowy z tym drugim wspólnikiem i zawrzemy umowę z osobą, która rzeczywiście wykonywała tą dokumentację techniczną i to może potrwać do końca marca. Natomiast prace projektowe trwają, ten projekt jest, koncepcja jest uzgodniona, można ją zobaczyć w pokoju numer 10. Pierwsze prace nastąpią jeżeli pozyskamy środki finansowe. Natomiast miasto Białystok już zadeklarowało i nas, pogania, żeby podpisać porozumienie na współfinansowanie tej dokumentacji, więc też będzie 50% dofinansowana ta dokumentacja, którą robimy już.

Radna Justyna Nurkowska - Mam dwa pytania. Pierwsze pytanie dotyczy ulicy Suprańskiej, bo widzę tutaj, że jest zmiana koncepcji. A drugie pytanie, dotyczy dokumentacji na rozbudowę szkoły przy ulicy Polnej.

Kierownik Wydziału Inwestycji Piotr Kruszewski odnośnie ulicy Suprańskiej, ta sama sytuacja dotyczy ulicy Dmowskiego. Wykonawca nam zasygnalizował, że chce odstąpić od realizacji umowy, więc jesteśmy na etapie wzywania go do przedstawienia nam wszystkich do tej pory zrealizowanych etapów umowy i będziemy próbowali się rozliczać i rozwiązywać tą umowę. Oczywiście są przewidziane za to kary umowne, bo to z jego winy, więc tutaj też jest w zawieszeniu są te dwie dokumentacje. Natomiast dokumentacja rozbudowy szkoły przy ulicy Polnej odbyliśmy dwa bardzo merytoryczne robocze spotkania w szkole razem z projektantami, dyrekcją, nauczycielami, wypracowaliśmy koncepcję na którą ostateczną wersję czekamy do poniedziałku do najbliższego poniedziałku no i jeżeli zatwierdzimy tą koncepcję to ruszą prace już takie stricte projektowe.

Radna Justyna Nurkowska - zapytała jaki jest powód odstąpienia od umowy, jeżeli chodzi o ulicę Suprańską i Dmowskiego?

Kierownik Wydziału Inwestycji Piotr Kruszewski - projektant przeliczył się w kosztach i nie zrealizuje w tym, co wcześniej nam zadeklarował. Myśmy podpisali te umowy jeszcze w takim okresie tuż przed okresem wzrostu, później wzrosły trzykrotnie wartości umów

Radna Monika Targońska-Dakowicz – zapytała o dokumentację techniczną na budowę budynku dla OSP w Nowodworcach.

Kierownik Referatu Budownictwa Dorota Sienkiewicz - w tej chwili chcielibyśmy zorganizować takie spotkanie z przedstawicielami OSP i osobami najbardziej zainteresowanymi. Tak jak to miało miejsce w przypadku Centrum Zarządzania Kryzysowego, OSP Dąbrówki itd. Chodzi o to, żeby po prostu wyartykułować potrzeby i dopiero na podstawie tych potrzeb będziemy w stanie opracować opis przedmiotu na tyle żebyśmy mogli zawrzeć wymagania, jakie są potrzebne strażakom. Mówimy również o świetlicy bo to jest jeden budynek.

Kierownik Wydziału Inwestycji Piotr Kruszewski - myśmy analizowali trochę sytuację. Tam obowiązuje miejscowy plan zagospodarowania przestrzennego, i za dużo miejsca na rozbudowę nie ma. Być może nie będą to połączone dwa budynki, a dwa oddzielne budynki. Skupimy się jednak na remizie, a rozbudowa świetlicy to będzie odrębna dokumentacja.

Radny Tadeusz Suchocki – poprosił o więcej informacji na temat uzgodnionej koncepcji i rozpoczęcia procesu projektowania ul. Górnickiego i dokumentacji odwodnienia ulicy Łaziennej w Wasilkowie.

Kierownik Wydziału Inwestycji Piotr Kruszewski – inwestycja na ulicy Łaziennej jest koncepcją drogową i jest tak naprawdę zaakceptowana. Natomiast rozmawiamy jeszcze z Powiatowym Zarządem Dróg w Białymstoku odnośnie odwodnienia ulicy Łaziennej i odwodnienia części ulicy Wojtochowskiej. Tutaj jeszcze decyzje nie zapadły, czy w to wchodzimy, czy nie, bez oczywiście przebudowy skrzyżowania na ulicy Wojtochowskiej i Łaziennej, bo trzeba byłoby tam wyburzyć dom, więc decyzja ma zapaść. Myślę, że we czwartek będę miał informację, czy idziemy w tym kierunku. Wtedy powiat 50 % powinien dołożyć do dokumentacji w zakresie rozbudowy kanalizacji deszczowej, jeżeli wyrażą zgodę, to jeszcze dalej pociągnęlibyśmy tą kanalizację i odwodnili część ulicy Kupieckiej. A ulica Górnickiego, koncepcja jest tak zaakceptowana. Będziemy jeszcze zmieniać trochę szerokości tych dróg dojazdowych, które są gminne. Natomiast sam przebieg i sposób odwodnienia, czyli rowami odwodniającymi jest zaakceptowany. Dokumentacja jest w trakcie realizacji. Jeżeli będzie dofinansowanie to pewnie zrealizujemy tę inwestycję. Na ten moment nawet nie był składany nigdzie wniosek, ponieważ do Rządowego Funduszu Rozwoju Dróg składaliśmy kilkanaście dróg. Na ten moment jest na liście podstawowej jedna inwestycja dotycząca budowy drogi w Katrynce, na liście rezerwowej na drugim miejscu jest ulica Nadawki, później na dwunastym miejscu jest ulica Spółdzielcza Lipowa w Studziankach, na czternastym jest ulica Brzozowa i bodajże na szesnastym ulica Kościelna.

Radny Tadeusz Suchocki -zapytał czy ul. Górnickiego będzie robiona z łącznikiem.

Kierownik Wydziału Inwestycji Piotr Kruszewski - Tak, on jest razem projektowany między Jakimami o Górnickiego z dwoma dojazdami, które są na przedłużeniu na wprost ulicy Górnickiego.

Radny Michał Puchlik – zapytał o odstąpienie do umowy i naliczoną karę przy realizacji umowy na budowę remizy w Dąbrówkach.

Kierownik Referatu Budownictwa Dorota Sienkiewicz - umowa jest realizowana bardzo długo z przyczyn niezależnych, dlatego że czekaliśmy bardzo długo na przyłącze PGE docelowe do remizy. Potem był taki trudny etap, musieliśmy przejąć gwarancję od dróg powiatowych, bo to jest droga powiatowa prowadząca do remizy. Ostatecznie wykonawca pozyskał decyzję pozwolenia na użytkowanie w grudniu, ponieważ tam jest sporo usterek zgłoszonych. Wykonawca nie bardzo realizuje te prace. Odstąpiliśmy nad umowy. Naliczyliśmy około 700 tysięcy kar. W tej chwili wykonawca został wyzwany do usunięcia wad. Z tego co wiem część wad została

usunięta. Co nie zmienia faktu, że usunięcie wad nie przekreśla tematu dochodzenia kar. Jeszcze należy usunąć na zewnątrz przeprowadzić prace porządkowe przeprowadzić. I czekamy aż warunki pogodowe pozwolą, żeby wykonawca wszedł i tę pracę wykonał. Jeżeli tego nie wykona, to i tak ten temat został przekazany działowi prawnemu. Podjęte są kroki dochodzenia tych kar i do wykonania tych wszystkich prac.

Radny Michał Puchlik - zapytał jakiego rodzaju są to wady?

Kierownik Referatu Budownictwa Dorota Sienkiewicz - gdzie zacieka przy obróbce dach, że są usterki w położeniu płytek, niewygradzona była część pod agregat, że gdzieś polbruk jest niewłaściwie położony. Tych wad jest dosyć dużo, to są takie drobne niby usterki, ale one są ważne i strażacy chcą, żeby zostały usunięte i mają rację. Te wady są wyartykułowane już półtora roku temu i czekamy, aż zostaną usunięte.

Kierownik Wydziału Inwestycji Piotr Kruszewski - podobna sytuacja jak z ulicą Niemańską, to ta sama spółka. Te kary umowne 700 000 zł, proszę nie liczyć na to, że one wpłyną do budżetu gminy, bo stan zaawansowania prac był ponad 90 % na dzień, od którego naliczamy kary za niedotrzymanie terminu, więc pewnie jak to trafi do sądu, to będzie miarkowana kara tak jak było to z rondem Polna Kościelna.

Przewodniczący Komisji zamknął dyskusję.

Ad 4.

Przewodniczący Komisji Ładu Przestrzennego i Infrastruktury Technicznej przeszedł do punktu 4 porządku obrad: Układ działania komunikacji zbiorowej na terenie gminy.

Kierownik Referatu Infrastruktury Wiesław Dąbrowski – przedstawił Układ działania komunikacji zbiorowej na terenie gminy.

Przewodniczący Komisji Ładu Przestrzennego i Infrastruktury Technicznej otworzył dyskusję.

Radny Tadeusz Suchocki – zapytał czy są szanse na wprowadzenie z Białegostoku do Wasilkowa pierwszej strefy?

Kierownik Wydziału Inwestycji Piotr Kruszewski - prowadziliśmy rozmowy z Białostocką Komunikacją Miejską aby przesunąć przystanki graniczne pierwszej, drugiej strefy, bliżej ogródków działkowych. Niestety BKM nie wyraził na to zgody. Bardziej poszłoby w tym kierunku, że nie Wasilków będzie w pierwszej strefie, a raczej Dolina Cisów będzie w drugiej strefie.

Radna Monika Targońska-Dakowicz – zapytała czy jest dużo zgłoszeń o korekty rozkładów godzinowych.

Kierownik Referatu Infrastruktury Wiesław Dąbrowski - jeśli chodzi o linię BKM w ubiegłym roku mieliśmy taki wniosek o pewną korektę i udało się przesunąć kursy i od tej pory rzeczywiście takich takich głosów już nie mamy. Natomiast były wnioski odnośnie korekty rozkładu linii do Studzianek, czyli linii W1 od pani radnej i od pań sołtysowych, ponieważ tam się za bardzo nie spinały pewne kursy z przesiadką na autobus linii 100. Pewne rzeczy udało nam się przesunąć, to co mogliśmy przesunąć, natomiast niewiele, ponieważ te porannymi kursami jest realizowany dowóz dzieci do szkół, więc żeby dzieci trafiły do szkół na tą godzinę 8, to niewiele można było zrobić. Natomiast udało się trochę poprzesuwać kursy popołudniowe. No i jeszcze dla Państwa informacji, bo nie wszyscy wiedzą, nie ma Pani Radnej ze Studzianek, to mieliśmy spotkanie,

na którym mieszkańcy wnioskowali też o bezpośrednie połączenie Studzianek z Białymstokiem, ale to już wymaga decyzji burmistrza, oczywiście trzeba zabezpieczyć środki na zabezpieczenie tych kursów, bo ilość kursów by wzrosła i wzrosłyby koszty utrzymania komunikacji. Zrobiliśmy taką symulację na 10 dodatkowych kursów ze Studzianek aż na dworzec, byłyby to kursy dodatkowe, dlatego że tutaj trudno byłoby przedłużać kolejne kursy, zburzyłyby się rozkład i wtedy zburzyłyby się też dowożenie dzieci. Koszt roczny tych 10 dodatkowych kursów to prawie 1,5 miliona. Natomiast gdyby udało się przedłużyć kursy z Wasilkowa do Białegostoku, wyniosłoby to około 750 -760 tysięcy przy 10 kursach dodatkowych dziennie.

Radny Michał Puchlik – zapytał czy gmina ma taki obowiązek zapewnić dojazd pomiędzy miejscowościami.

Kierownik Wydziału Inwestycji Piotr Kruszewski - Ja może odpowiem, kiedyś istniało bezpośrednie połączenie Studzianek z Białymstokiem. Realizował to PKS, w pewnym momencie chyba Voyager próbował wejść na rynek, później PKS. Nie było to dobre połączenie, było kilkanaście kursów, nie zawsze się odbywały, nie dojeżdżały autobusy. Myśmy jako gmina dopłacali do tego. Natomiast nie ma ma takiego obowiązku, żeby zapewnić bezpośredni dojazd do Białegostoku komukolwiek. My teraz realizujemy linię W1, dojazdy dzieci do szkół podstawowych w Wasilkowie, co jest obowiązkiem gminy. Są głosy ze Studzianek, że z kolei są pokrzywdzone dzieci, które dojeżdżają do szkół w Białymstoku, bo one wtedy nie zdążają na autobus, muszą pół godziny czekać, muszą się przesiadać, a tak miały kiedyś bezpośredni dojazd z PKS -em do Białegostoku.

Kierownik Referatu Infrastruktury Wiesław Dąbrowski Ja rozumiem, że pewna wygoda by była, no ale tak jak pan radny powiedział, no wówczas też inne miejscowości chciałyby mieć realizowane bezpośrednio jakieś tam przewozy, niestety nie da się wszystkim, wszystkim dogodzić. Mieszkańcy argumentowali na spotkaniu, że pozostałe miejscowości, jak Wólka, Woroszyły, Jurowce, Sochonie i tak dalej, jest obsługiwana przez BKM. Temat był już wielokrotnie w przeszłości poruszany i symulacje, jakie BKM podawał, były bardzo wysokie, nawet podawano, że być może utworzona nawet trzecia strefa, bo to jest jednak kilkanaście kilometrów.

Kierownik Wydziału Inwestycji Piotr Kruszewski - Odnośnie połączenia z Białymstokiem, Rządowy Fundusz Wsparcia Przewozów Autobusowych finansuje tylko przywozy, tak w skrócie na terenie naszej gminy. Jeżeli wyjeżdżamy poza gminę, czyli za Białystok, tam już ma dofinansowania 3 zł do wozokilometra kilometra. I tak samo BKM. Z tego, co rozmawialiśmy, jeżeli chcielibyśmy utworzyć taką linię Studzianki Białystok, to nie są zainteresowani tym, żeby na terenie Białegostoku płacić za tą linię. Pozostałe linie BKM -u, obecnie funkcjonujące, do granic płaci miasto Białystok poza granicami miasta płaci Gmina Wasilków.

Radny Tadeusz Suchocki – zapytał przystanek setki na ulicy Grodzieńskiej.

Kierownik Referatu Infrastruktury Wiesław Dąbrowski – informowałem pana szczegółowo, przesyłałem również protokół z Komisji Bezpieczeństwa Drogowego. Utworzenie tam przystanku wiązałoby się z poważną przebudową pasa drogowego, ponieważ jest tam ścieżka rowerowa i żeby utworzyć bezpieczną zatokę przystankową trzeba by było przebudować tam i ścieżkę i chodnik, ponieważ jest tam i rów i instalacje i tak dalej, wiązałoby się to z dużymi kosztami, więc najpierw dokumentacja techniczna, a potem ewentualnie przebudowa.

Przewodniczący Komisji zamknął dyskusję.

Ad 5.

Przewodniczący Komisji Ładu Przestrzennego i Infrastruktury Technicznej przeszedł do punktu 5 porządku obrad: Opiniowanie projektów uchwał przedłożonych na najbliższą sesję Rady Miejskiej.

a) Uchwała w sprawie zmian do budżetu gminy na 2026 r.

Skarbnik Joanna Kunikowska – przedstawiła uchwałę w sprawie zmian do budżetu Gminy Wasilków na 2026 rok.

Przewodniczący Komisji Ładu Przestrzennego i Infrastruktury Technicznej Marek Ignatowski otworzył dyskusję.

Radny Michał Puchlik – zapytał o inwestycje na ul. Nadawki.

Przewodniczący Rady Miejskiej Janusz Kozłowski - mieliśmy rozmowę w własnym gronie, przedstawiliśmy kosztorys, który by nam pozwolił na wykonanie dwóch etapów dróg. Teraz po stronie dewelopera jest decyzja, czy będzie finansował, czy nie. Czy przyjmie warunki, czy nie. Ta kwota była zmniejszona, bo mówiliśmy o 1,5 miliona, teraz to 700, brutto 861 .

Przewodniczący Komisji zamknął dyskusję.

Przewodniczący Komisji Ładu Przestrzennego i Infrastruktury Technicznej poddał pod głosowanie jawne projekt uchwały w sprawie zmian do budżetu Gminy Wasilków na 2026 rok.

Wyniki głosowania

ZA: 9, PRZECIW: 0, WSTRZYMUJĘ SIĘ: 0, BRAK GŁOSU: 0, NIEOBECNI: 0

Projekt uchwały uzyskał pozytywną opinię Komisji.

b) Uchwała w sprawie zmiany Wieloletniej Prognozy Finansowej Gminy Wasilków na lata 2026-2044.

Skarbnik Joanna Kunikowska – przedstawiła uchwałę w sprawie zmian Wieloletniej Prognozy Finansowej Gminy Wasilków na lata 2026-2044.

Przewodniczący Komisji otworzył dyskusję. Radni nie zabrali głosu.

Przewodniczący Komisji Ładu Przestrzennego i Infrastruktury Technicznej poddał pod głosowanie jawne projekt uchwały w sprawie zmian Wieloletniej Prognozy Finansowej Gminy Wasilków na lata 2026-2044.

Wyniki głosowania:

ZA: 9, PRZECIW: 0, WSTRZYMUJĘ SIĘ: 0, BRAK GŁOSU: 0, NIEOBECNI: 1,

Projekt uchwały uzyskał pozytywną opinię Komisji.

c) Uchwała w sprawie przyjęcia programu opieki nad zwierzętami bezdomnymi oraz zapobiegania bezdomności zwierząt na terenie Gminy Wasilków 2026 r.

Kierownik Referatu Ochrony Środowiska Marta Galicka - przedstawiła uchwałę w sprawie przyjęcia programu opieki nad zwierzętami bezdomnymi oraz zapobiegania bezdomności zwierząt na terenie Gminy Wasilków 2026 r.

Przewodniczący Komisji otworzył dyskusję. Radni nie zabrali głosu.

Przewodniczący Komisji Ładu Przestrzennego i Infrastruktury Technicznej poddał pod głosowanie jawne projekt uchwały w sprawie przyjęcia programu opieki nad zwierzętami bezdomnymi oraz zapobiegania bezdomności zwierząt na terenie Gminy Wasilków 2026 r.

Wyniki głosowania:

ZA: 9, PRZECIW: 0, WSTRZYMUJĘ SIĘ: 0, BRAK GŁOSU: 0, NIEOBECNI: 0,

Projekt uchwały uzyskał pozytywną opinię Komisji.

d) Uchwała w sprawie określenia wykazu kąpielisk oraz sezonu kąpielowego na terenie Gminy Wasilków w roku 2026.

Kierownik Referatu Ochrony Środowiska Marta Galicka - przedstawiła uchwałę w sprawie określenia wykazu kąpielisk oraz sezonu kąpielowego na terenie Gminy Wasilków w roku 2026.

Przewodniczący Komisji otworzył dyskusję. Radni nie zabrali głosu.

Przewodniczący Komisji Ładu Przestrzennego i Infrastruktury Technicznej poddał pod głosowanie jawne projekt uchwały w sprawie określenia wykazu kąpielisk oraz sezonu kąpielowego na terenie Gminy Wasilków w roku 2026.

Wyniki głosowania:

ZA: 9, PRZECIW: 0, WSTRZYMUJĘ SIĘ: 0, BRAK GŁOSU: 0, NIEOBECNI: 0,

Projekt uchwały uzyskał pozytywną opinię Komisji.

e) Uchwała w sprawie określenia zasad udzielania dotacji celowej z budżetu Gminy Wasilków na zadania służące ochronie powietrza.

Kierownik Referatu Ochrony Środowiska Marta Galicka - przedstawiła uchwałę w sprawie określenia zasad udzielania dotacji celowej z budżetu Gminy Wasilków na zadania służące ochronie powietrza.

Przewodniczący Komisji otworzył dyskusję. Radni nie zabrali głosu.

Przewodniczący Komisji Ładu Przestrzennego i Infrastruktury Technicznej poddał pod głosowanie jawne projekt uchwały w sprawie określenia zasad udzielania dotacji celowej z budżetu Gminy Wasilków na zadania służące ochronie powietrza.

Wyniki głosowania:

ZA: 9, PRZECIW: 0, WSTRZYMUJĘ SIĘ: 0, BRAK GŁOSU: 0, NIEOBECNI: 0,

Projekt uchwały uzyskał pozytywną opinię Komisji.

f) Uchwała w sprawie zasad i trybu korzystania z parkingu na terenie przyległym do zalewu w Wasilkowie.

Kierownik Zakładu Gospodarki Komunalnej w Wasilkowie Iwona Mocniak - przedstawiła uchwałę w sprawie zasad i trybu korzystania z parkingu na terenie przyległym do zalewu w Wasilkowie.

Przewodniczący Komisji otworzył dyskusję.

Radny Andrzej Augustynowicz – zapytał czy teren przy ulicy Turzycowej będzie otworzony i czy mieszkańcy będą mogli z niego korzystać.

Kierownik Wydziału Inwestycji Piotr Kruszewski - Jeżeli idziemy w kierunku płatnego parkingu przy zalewie, to nie będziemy udostępniać darmowego parkingu przy Turzycowej. Mamy tylko materiał na utwardzenie, a nie zostały jeszcze podjęte decyzje, czy będziemy utwardzać już teraz, za rok, za dwa, czy za pięć.

Radna Paulina Radziwińska - była mowa o tym, że ten plac przy ulicy Turzycowej będzie wygospodarowany na parking dla plaży.

Kierownik Wydziału Inwestycji Piotr Kruszewski - z założenia tak, będzie można tam udostępnić, ale jak udostępnimy to na pewno też zrobimy odpłatne.

Radna Justyna Nurkowska - rozumiem, że jak będą parkomaty, to będzie to bezobsługowy wyjazd, i nie będzie potrzebna żadna nowa osoba do prowadzenia, pilnowania, wpuszczania, wypuszczania?

Kierownik Wydziału Inwestycji Piotr Kruszewski - ogólnie to ma być zrobione w ten sposób, że nieruchomości parkingu jest gminna, my szukamy zarządcy tylko do zarządzania parkingiem i na podstawie umowy to zarządca będzie egzekwował opłaty dodatkowe, a wpływy z biletów będą wpływami gminy.

Radny Tadeusz Suchocki - czy państwo myśleliście zrobić jakąś symboliczną złotówkę za wejście na plażę, tak jak jest w Białymstoku na Dojlidach?

Kierownik Zakładu Gospodarki Komunalnej w Wasilkowie Iwona Mocniak - nie ma takiej możliwości z kilku powodów, po pierwsze to część elementów, które się znajdują na tym kąpielisku, to były pieniądze z dofinansowań zewnętrznych i tutaj nie ma możliwości pobierania opłat. Po drugie też uciążliwość, kwestia tego, że każdy może wejść sześcioro drogami, więc tutaj trudno by było sprawdzić, kto wszedł z biletem, kto bez biletu. Ale w tym roku planujemy większość elementów płatnych, na pewno będą płatne toalety, na pewno będzie płatny parking, na pewno będą płatne wypożyczenie piłek, mamy płatne kajaki, supy, także myślę, że troszeczkę będzie inaczej, bardziej unormowane.

Przewodniczący Komisji zamknął dyskusję.

Przewodniczący Komisji Ładu Przestrzennego i Infrastruktury Technicznej poddał pod głosowanie jawne projekt uchwały w sprawie zasad i trybu korzystania z parkingu na terenie przyległym do zalewu w Wasilkowie.

Wyniki głosowania:

ZA: 9, PRZECIW: 0, WSTRZYMUJĘ SIĘ: 0, BRAK GŁOSU: 0, NIEOBECNI: 0,

Projekt uchwały uzyskał pozytywną opinię Komisji.

g) Uchwała w sprawie wyrażenia zgody na nabycie nieruchomości gruntowych, oznaczonych numerami geodezyjnymi: 3508/6 o powierzchni 0,0301 ha i 3508/7 o powierzchni 0,0336 ha, położonych w obrębie Wasilków, gm. Wasilków.

Kierownik Wydziału Inwestycji Piotr Kruszewski – przedstawił uchwałę w sprawie wyrażenia zgody na nabycie nieruchomości gruntowych, oznaczonych numerami geodezyjnymi: 3508/6 o powierzchni 0,0301 ha i 3508/7 o powierzchni 0,0336 ha, położonych w obrębie Wasilków, gm. Wasilków.

Przewodniczący Komisji otworzył dyskusję.

Radny Andrzej Augustynowicz – zapytał czy dużo oddziałek zostało jeszcze do wykupienia.

Kierownik Wydziału Inwestycji Piotr Kruszewski - Dużo. Można na mapie zerknąć w naszym GIS -ie albo geoportalu. Ogólnie my mamy wykupione w większości i te działki też się do tego będą zaliczały. Jak jest planowane przedłużenie ulicy Łąkowej do Kościelnej, to od tej ulicy w kierunku ulicy Kościelnej mamy już 99 % wykupione natomiast w drugim kierunku mamy tam ze dwie działki własne lub trzy. My rozmawiamy po kolei sukcesywnie z każdym właścicielem mieliśmy tak takie nieruchomości gdzie było 13 i też już się porozumieliśmy.

Przewodniczący Komisji zamknął dyskusję.

Przewodniczący Komisji Ładu Przestrzennego i Infrastruktury Technicznej poddał pod głosowanie jawne projekt uchwały w sprawie wyrażenia zgody na nabycie nieruchomości gruntowych, oznaczonych numerami geodezyjnymi: 3508/6 o powierzchni 0,0301 ha i 3508/7 o powierzchni 0,0336 ha, położonych w obrębie Wasilków, gm. Wasilków.

Wyniki głosowania:

ZA: 9, PRZECIW: 0, WSTRZYMUJĘ SIĘ: 0, BRAK GŁOSU: 0, NIEOBECNI: 0,

Projekt uchwały uzyskał pozytywną opinię Komisji.

h) Uchwała w sprawie likwidacji zakładu budżetowego w celu zawiązania spółki z ograniczoną odpowiedzialnością.

Kierownik Zakładu Gospodarki Komunalnej w Wasilkowie Iwona Mocniak - przedstawiła uchwałę w sprawie likwidacji zakładu budżetowego w celu zawiązania spółki z ograniczoną odpowiedzialnością.

90 % działalności to będzie in-house, czyli dalej to wszystko będzie związane z działalnością na rzecz gminy. Będziemy mieli te wszystkie zadania, które do tej pory realizowaliśmy, trochę już na innych zasadach. Zarządzanie, administrowanie i tak dalej, koszenie i te wszystkie inne rzeczy, które mieliśmy. Taka spółka odciąży budżet gminy. Będzie troszeczkę na innych zasadach. Do tej spółki zostaną wniesione nieruchomości i na tej podstawie też będzie miała aport. Z dniem 24 lutego, czyli z datą dzisiejszą, rozpoczynamy inwentaryzację całościową, czyli większość rzeczy przejdzie do nas, nie będzie już trwałych zarządów, czyli będziemy inaczej funkcjonowali. My do tej pory co roku za wyjątkiem akcji węgiel zawsze przekazywaliśmy nadwyżkę, która została wypracowana do budżetu gminy. Zawsze to były kwoty powyżej 140 -120 tysięcy. W tej chwili. ze sprawozdania wyszło, żebyśmy przekazali 147 tysięcy znowu do gminy. Dostalibyśmy aportem, nieruchomości, zajmowalibyśmy się też wodociągiem w Rybnikach.

Mielibyśmy wreszcie osobowość prawną. Moglibyśmy prowadzić inwestycje przede wszystkim długo torowo jako inwestor zastępczy, czy realizować jakieś inne zadania, co się wiąże też z odliczeniami VAT -u. Jeszcze taka ważna rzecz, bo nawet PKD mamy zaopatrzenie w wody, gdzie tak naprawdę już my nie realizujemy tego. Wszyscy pracownicy spółki przechodzą do nowo utworzonego podmiotu. Na tych samych zasadach, które były do tej pory, są jakieś tam problemy z 13-ką na przykład, której nie ma w spółkach 13, ale na to też jest rozwiązanie.

Przewodniczący Komisji otworzył dyskusję.

Przewodniczący Komisji Ładu Przestrzennego i Infrastruktury Technicznej – zapytał czy spółka by nie mogła wykonywać usługi dla ludności.

Kierownik Zakładu Gospodarki Komunalnej w Wasilkowie Iwona Mocniak – tak, 10 % wartości tego in -house, możemy wykonywać działania na rzecz spółki, na rzecz ludności indywidualnej, na rzecz gmin sąsiednich. Możemy się dogadać z gminą Grabówka, że zamykamy na przykład, bo gmina Grabówka nie ma akurat zamiatarki. To jest te 10%, które sobie zostawiamy na in -house. Gmina Wasielków się bardzo rozbudowuje, to nie tylko jest kwestia ludności, ale też terenu działalności, więc myślę, że to jest dobry moment , z mojej perspektywy za późno, ale jeszcze jest do nadrobienia.

Radna Justyna Nurkowska – zapytała jaka będzie siedziba spółki.

Kierownik Zakładu Gospodarki Komunalnej w Wasilkowie Iwona Mocniak- To ja dzisiaj zapraszam. No na ten moment na pewno to będzie adres Suprawska 21, ale drodzy Państwo, zobaczcie, tak jak to wygląda. Bo tutaj nic nie ma przeciwko, bo my dalej możemy się mieścić, ale tu chyba jednak trzeba jakieś podjąć kroki działania, bo boisko to jest boisko, a my też potrzebujemy nawet dla bezpieczeństwa korzystających z boiska. Nastąpił bardzo duży rozwój Zakładu Gospodarki Komunalnej. I tutaj aż się prosi, żeby coś zrobić. Możemy też coś wybudować w ramach, jakiegoś budynku, jakiś warsztat.

Przewodniczący Komisji zamknął dyskusję.

Przewodniczący Komisji Ładu Przestrzennego i Infrastruktury Technicznej poddał pod głosowanie jawne projekt uchwały w sprawie likwidacji zakładu budżetowego w celu zawiązania spółki z ograniczoną odpowiedzialnością.

Wyniki głosowania:

ZA: 9, PRZECIW: 0, WSTRZYMUJĘ SIĘ: 0, BRAK GŁOSU: 0, NIEOBECNI: 0,

Projekt uchwały uzyskał pozytywną opinię Komisji.

Ad 6.

Przewodniczący Komisji Ładu Przestrzennego i Infrastruktury Technicznej przeszedł do punktu 6 porządku obrad: Sprawy różne.

Przewodniczący Komisji otworzył dyskusję.

Radny Michał Puchlik – zgłosił ubytek na zjeździe z ronda na wysokości cmentarza w Karakulach.

Kierownik Wydziału Inwestycji Piotr Kruszewski – zgłosimy, natomiast docelowo to pewnie gdzieś w kwietniu będą łątać te dziury.

Radna Justyna Nurkowska – zgłosiła ubytki przy ul. Kościelnej.

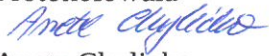
Kierownik Referatu Infrastruktury Wiesław Dąbrowski - Żeby podjąć działania, niestety musimy poczekać na odpowiednią pogodę, czyli musi być odpowiednia temperatura, żeby te nowe nawierzchnie i tak dalej, żeby się przyjęły z tym asfaltem. Będziemy to łątać na ile to będzie możliwe, nie ma innego wyjścia, natomiast musimy poczekać na odpowiednią pogodę jeszcze.

Przewodniczący Komisji zamkną dyskusję.

Ad 7.

Przewodniczący Komisji w związku z wyczerpaniem porządku obrad, podziękował za udział w posiedzenia i zamknął obrady o godzinie 12.38
Na tym protokół zakończono.

Protokołowała


Aneta Chylicka

Przewodniczył


Marek Ignatowski

Ad 8. Wizyta w Zakładzie Gospodarki Komunalnej w Wasilkowie.

Załącznik Nr 1










do protokołu Nr XXI / 2026

z dnia 24.02.2026r.

LISTA OBECNOŚCI

Członków Komisji Ładu Przestrzennego i Infrastruktury
Technicznej Rady Miejskiej w Wasilkowie

na posiedzeniu dniu 24 lutego 2026 r.

Lp.	Nazwisko i imię	Podpis
1.	AUGUSTYNOWICZ ANDRZEJ	
2.	IGNATOWSKI MAREK	
3.	KOLESIŃSKI JACEK	
4.	KOZŁOWSKI JANUSZ	
5.	NURKOWSKA JUSTYNA	
6.	PUCHLIK MICHAŁ	
7.	RADZIWOŃSKA PAULINA	
8.	SUCHOCKI TADEUSZ	
9.	TARGOŃSKA-DAKOWICZ MONIKA	

**Sprawozdanie
z działalności Komisji Ładu Przestrzennego i Infrastruktury Technicznej**

Kadencja IX 2024-2029

Komisja Ładu Przestrzennego i Infrastruktury Technicznej Rady Miejskiej w Wasilkowie w okresie od stycznia do grudnia 2025 r. odbyła 11 posiedzeń, w tym 1 wyjazdowe na osiedle Dolina Cisów, Komisja wydała 62 opinie projektów uchwał. W skład Komisji Ładu Przestrzennego i Infrastruktury Technicznej Rady Miejskiej w Wasilkowie wchodzi 9 radnych.

W 2025 r. tematyka posiedzeń obejmowała zagadnienia takie, jak:

- stan przygotowania inwestycji ujętych w budżecie gminy na 2025 r.,
- stan dróg i ulic w gminie,
- układ działania komunikacji zbiorowej na terenie gminy,
- stan ładu przestrzennego gminy,
- utrzymanie czystości i porządku na terenie gminy,
- podsumowanie akcji zimowego utrzymania dróg w sezonie 2024/2025,
- analiza systemu odbierania i zagospodarowania odpadów komunalnych.

W posiedzeniach Komisji uczestniczyli przedstawiciele Urzędu Miejskiego, Kierownik Zakładu Gospodarki Komunalnej, jak również mieszkańcy gminy, którzy przedstawiali problematyczne sprawy z zakresu działalności Komisji.



